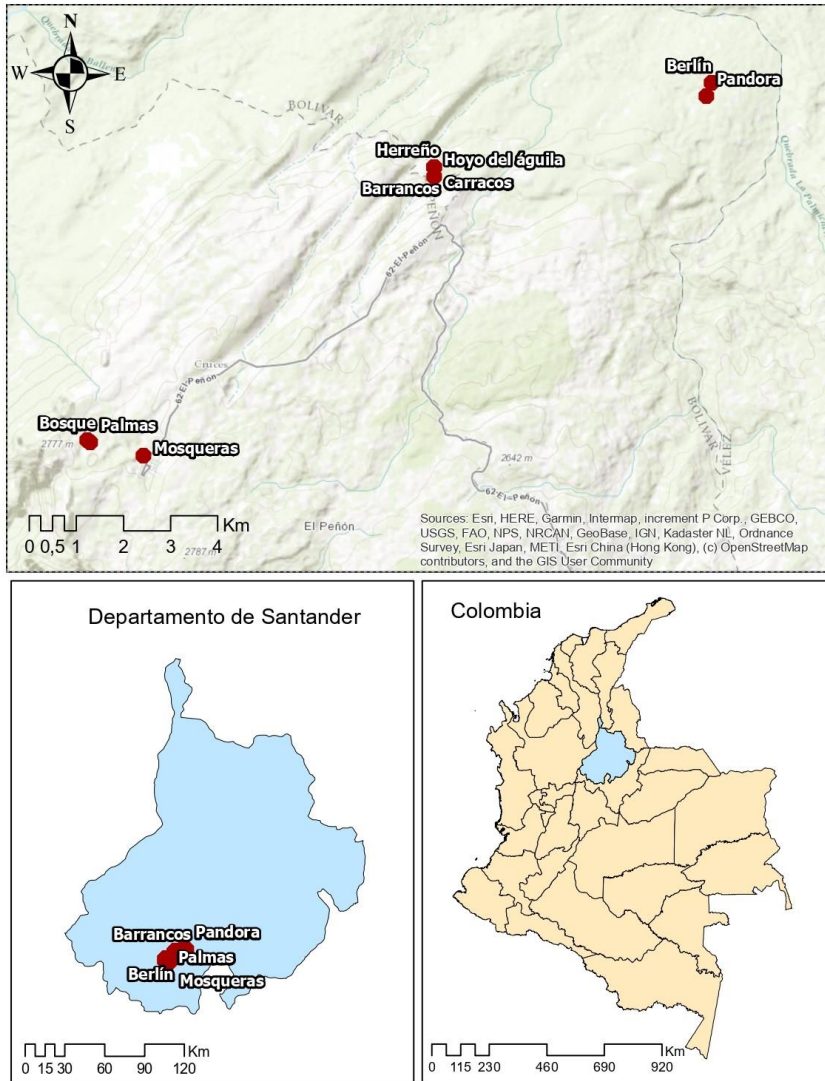


ANEXOS

Anexo 1. Mapa geográfico de la ubicación de las nueve cuevas en el departamento de Santander



Anexo 2. Distribución de los picos de actividad de salida para todos los días de muestreo en cada cueva.

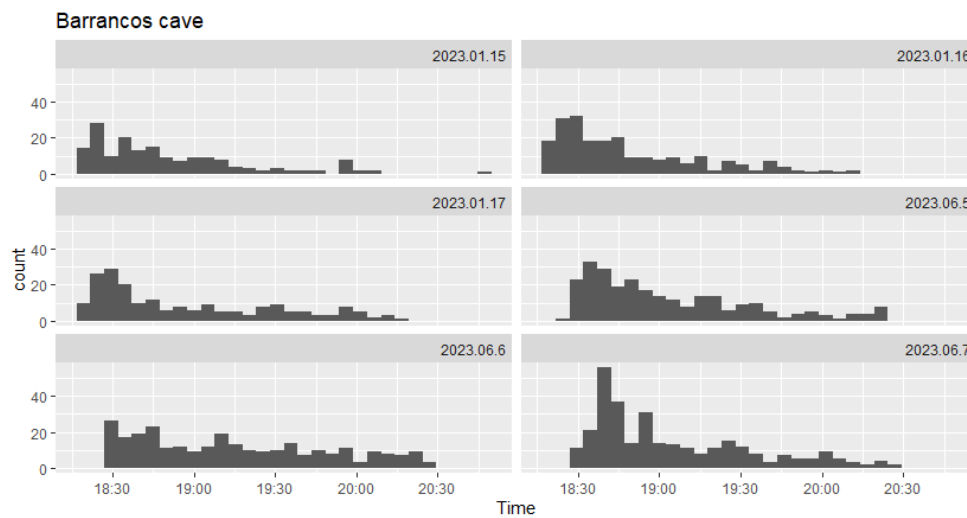


Figura A2.1. Cueva Barrancos

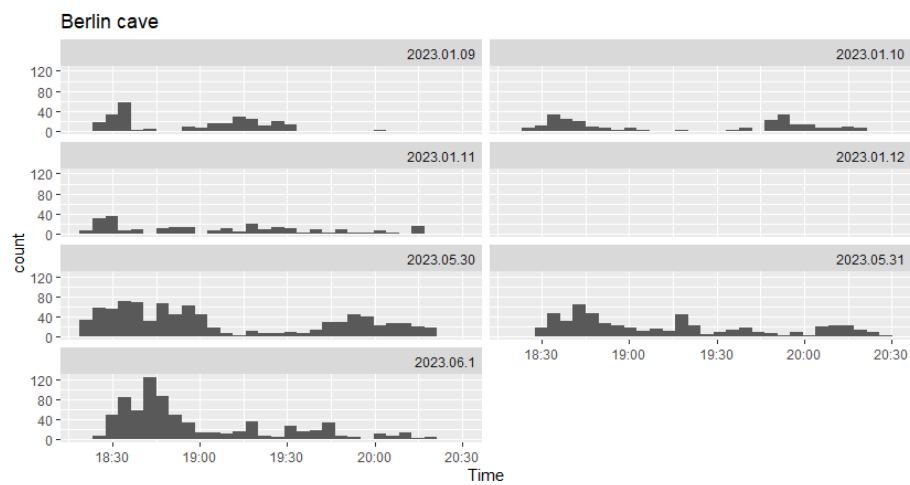


Figura A2.2. Cueva Berlín

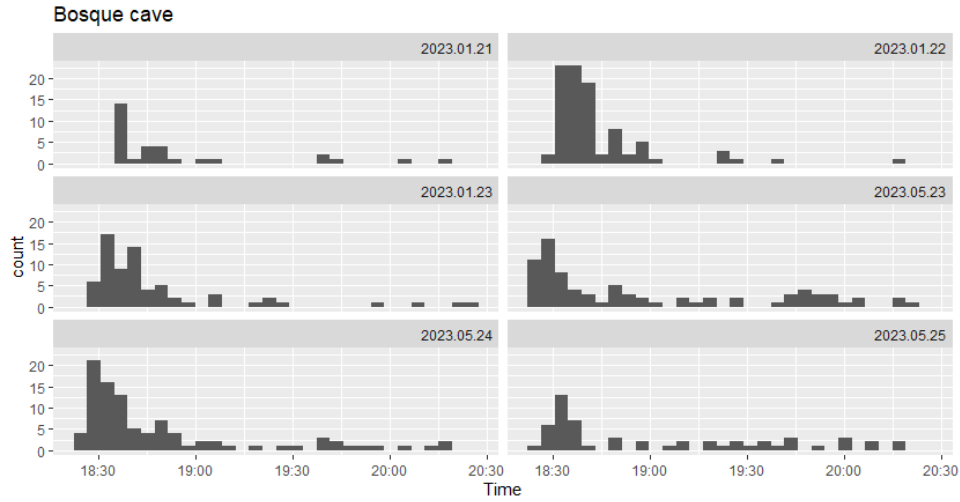


Figura A2.3. Cueva Bosque

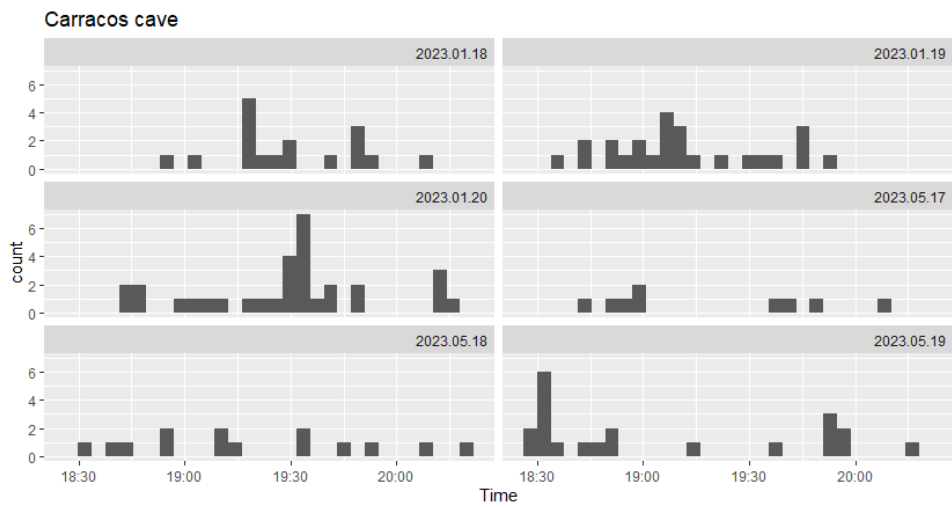


Figura A2.4. Cueva Carracos

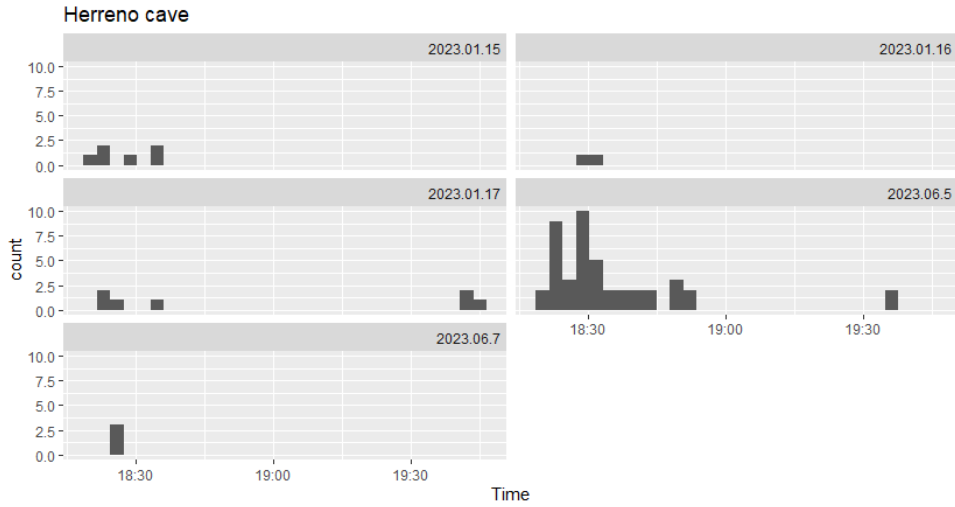


Figura A2.5. Cueva Herreño

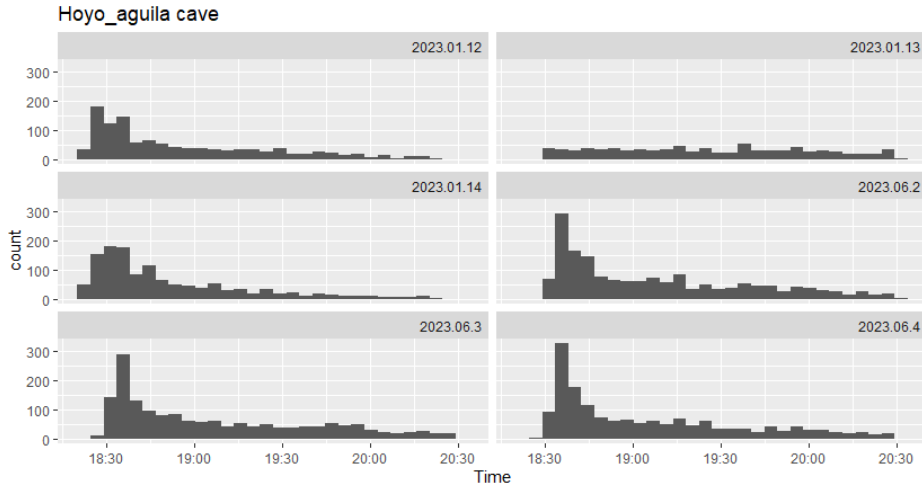


Figura A2.6. Cueva Hoyo del águila

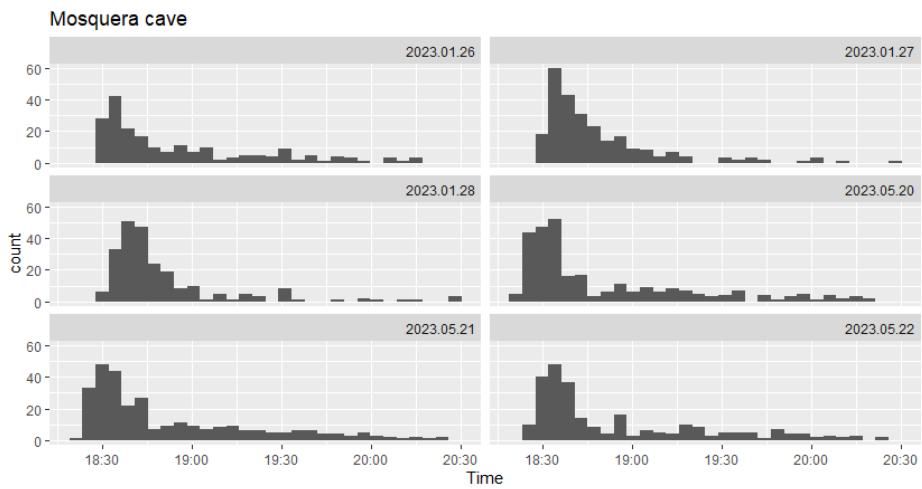


Figura A2.7. Cueva Mosquera

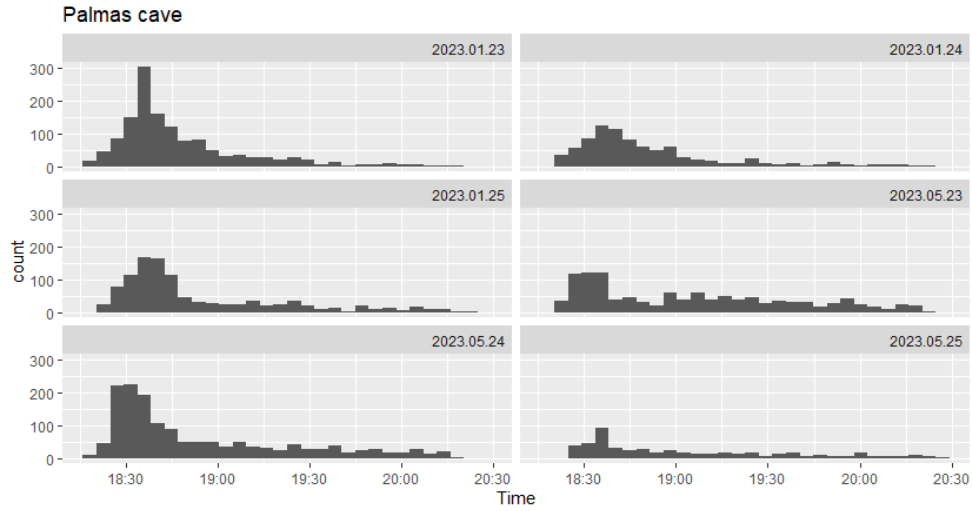


Figura A2.8. Cueva Palmas

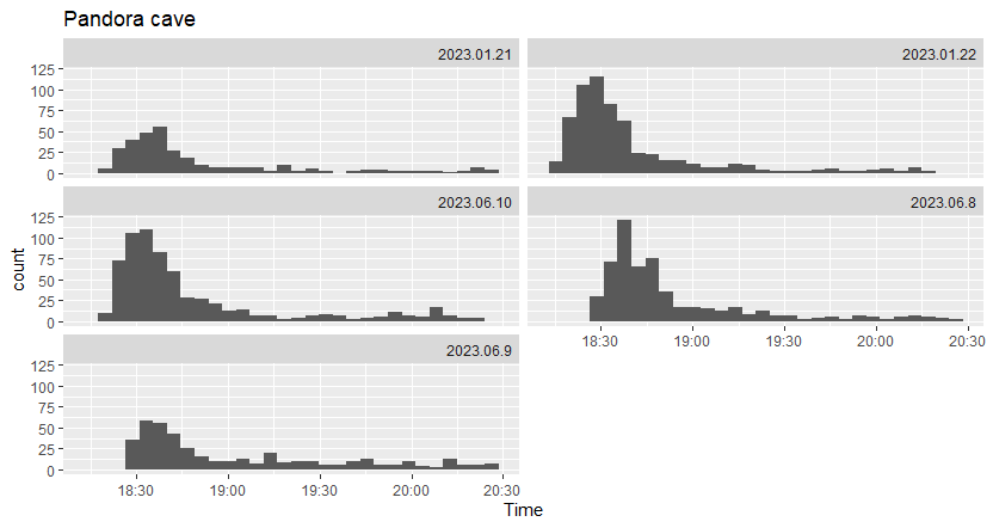


Figura A2.9. Cueva Pandora