ATLAS

DE LA REPÚBLICA

DE

COLOMBIA



007372
13.694

ATLAS

DE LA

REPÚBLICA DE COLOMBIA

EL COLEGIO DE NUESTRA SEÑORA DEL ROSARIO

ATLAS

GEOGRÁFICO É HISTÓRICO

DE LA

REPÚBLICA DE COLOMBIA

(Antigua Nueva Granada)

EL CUAL COMPRENDE LAS REPÚBLICAS DE

VENEZUELA Y ECUADOR

CON ARREGLO Á LOS TRABAJOS GEOGRÁFICOS DEL GENERAL DE INGENIEROS

AGUSTIN CODAZZI

Ejecutados en Venezuela y Nueva Granada.

CONSTRUIDA LA PARTE CARTOGRÁFICA

POR

MANUEL M. PAZ

Miembro de la Sociedad de Geografia de Paris

Y REDACTADO EL TEXTO EXPLICATIVO

POR EL

DOCTOR FELIPE PEREZ

Todo de orden del Gobierno Nacional de Colombia.

EL COLEGIO DE NUESTRA SEÑORA DEL ROSARIO

PARIS — 1889

IMPRENTA A. LAHURE

CALLE DE FLEURUS, 9



AGUSTIN CODAZZI

General de Ingenieros

de la

ANTIGUA NUEVA GRANADA

hoy

REPÚBLICA DE COLOMBIA

BIOGRAFÍA

DE

AGUSTIN CODAZZI

ESCRITA EN ITALIANO POR DOMINGO MAGNANI

Y TRADUCIDA AL CASTELLANO POR CONSTANZA CODAZZI DE CONVERS

BOGOTÁ — 1881

De tiempo en tiempo se encuentran en el mundo hombres que parece han nacido únicamente para llenar una larga vida de penas y hechos heróicos, y á quienes los obstáculos y los sufrimientos sirven mas bien para animarlos á llevar á cabo sus propósitos. De estos fué Agustin Codazzi.

Nació en Lugo (Romagna) el 11 de julio de 1793, de Domingo Codazzi y Constanza Bartolotti [1].

Uno de sus maestros de primeras letras fué Pedro Mateo Zappi, ciego, quien como vemos por una carta de otro ilustre lugués, Luis Crisóstomo Ferrucci, del 15 de septiembre de 1872, « despues de haber educado á medio Lugo.... terminó sus dias con la pensión de un *paolo* por dia, concedida por el patrio Consejo. »

Apénas adolescente transportado por la fuerza de su genio y su inclinacion por la carrera militar, obtuvo de su padre, despues de muchas instancias, que lo enviase á Bologna, donde habia un colegio para los aspirantes en la milicia, prometiéndole que, por su buen comportamiento, mereceria y obtendria pronto un puesto gratuito. En efecto, cumplió su promesa.

En aquel tiempo muchos italianos se enrolaban en el ejército de Napoleón, y Codazzi deseoso de adquirir gloria, quiso tambien alistarse como soldado.

Empezaba apénas el año de 1809, y un jovencito que solo contaba diez y seis, pequeño de estatura y de formas delicadas, se presentó al Coronel Armandi suplicándole lo admitiese como voluntario. Armandi al verlo sonrió, y le dijo : « Id á vuestra casa, creced y fortaleceos, y entónces os recibiré. » « ¿Tan pobre está el Emperador, exclamó el pretendiente, que tema emplear mal una ración en un jóven voluntario ? » Tal respuesta agradó tanto al Coronel que no pudo negarle su petición, y lo recibió.

Aquel jovencito endeble, pero lleno de confianza en el porvenir, era Codazzi.

Después de algunos dias llegó á oidos de sus superiores que el jovencito Agustin era versado en las matemáticas, y lo enviaron á Pavia para que concluyese sus estudios : allí permaneció hasta el año de 1812, en que fué llamado á Francia el regimiento en el cual servia nuestro jóven, y de allí enviado á los campos de batalla. El 2 de mayo de 1813 combatió en Lutzen, el 21 en Bautzen, el 26 y 27 de agosto en Dresde y el 18 y 19 de octubre en Leipsic. En estas batallas, aunque todavía era un niño, Codazzi mostró tal pericia, valor y sangre fria, que los mismos veteranos le admiraron. De regreso á Italia su regimiento, combatió en Montovano en 1814, y allí fué llamado á formar parte del Estado Mayor.

Pero la estrella de Napoleón empezaba á eclipsarse para extinguirse más tarde en Waterloo.

Entónces Codazzi, conociendo que ya no habia nada que esperar para Italia, decidió consagrarse al comercio.

Vendió lo poco que poseía, y con su producto compró en Génova algunas mercancías y se embarcó en un buque que llevaba rumbo á Constantinopla. Una terrible tempestad se desencadenó cerca de la isla de Itaca en el Mediterráneo : naufragó el buque en que iba Codazzi, quien se salvó llegando á nado á aquella isla. Esta desgracia que le arruinaba no le abatió. Emprendió en Itaca el oficio, para él ignorado, de pintar casas ; pudo con esto vivir y reunir una corta suma para continuar su viage á Constantinopla. Llegado allí y no encontrando en qué ocuparse, vagó en aquella populosa ciudad del Bósforo por espacio de un mes poco más ó ménos, sufriendo escasez y aun hambre. Allí conoció y trabó amistad con el Capitán Constante Ferrari, de Reggio d'Emilia, otro glorioso resto del ejército de Italia, y se concertaron para ir juntos al servicio á tierra extraña.

El nuevo mundo les ofrecia por una parte, el espectáculo de un pueblo que combate por su independencia, y por otra un vasto y no explorado campo de observaciones científicas. Los dos amigos se propusieron recorrerle y con este fin se dirigieron á Amsterdam, y de allí se dieron á la vela para los Estados Unidos. Arribados á Baltimore fueron admitidos por el vice-almirante Villaret, en el bergantin « América libre », Ferrari con el grado del Teniente-coronel, y Codazzi con el de Teniente de artillería. Este bergantin se unió mas tarde á la escuadra de Aury, valiente General francés al servicio de Colombia, la cual, después de la venta de « la Florida », hecha por España á los Estados Unidos, se unió á la del Almirante Brion (1819) que tambien estaba al servicio de Colombia.

Desde septiembre de 1818 hasta 1822, Codazzi trabajó con entusiasmo y valor por la independencia de aquella República y tuvo el honor de ser uno de los primeros que cooperaron á su libertad.

Terminada la guerra volvió á su patria á principios del año de 1823.

Con los bienes adquiridos en América compró en compañía de su amigo Ferrari, que tambien estaba de regreso, una posesión, « El Serrallo », entre Manalombarda y Comelice, y construyeron una cómoda casa para vivir segun sus costumbres.

Por ese tiempo escribió al Coronel Armandi, el mismo que lo habia inscrito como voluntario y que entónces vivia en Roma en calidad de preceptor de los hijos de Luis Bonaparte, ex-rey de Holanda, en estos términos :

Busqué fortuna en el nuevo mundo, porque en este me era ingrata, y si me fué propicia : a vos solo debo agradecerlo y no á mis talentos. Los vuestros sí, querido Coronel, debian esperar así como vuestro valor y sagacidad, el merecido premio ; y si el destino se ha conjurado en contra vuestra, habeis sabido combatirlo : ¿ no es una gran victoria ser superior á la adversidad ?.

No veo el momento de abrazaros, y mi compañero Ferrari tiene el mismo deseo. No sé si nos estableceremos en Lugo, pero de seguro en la Romagna, ya que se deben buscar los intereses en aquel lugar en que mejor se encuentren.

Conozco demasiado las vicisitudes de la vida ; no he olvidado los peligros á que me he expuesto, y siento aún el peso de los trabajos y las fatigas que he sufrido para que no acepte y ponga en práctica los buenos consejos que me habeis dado dictados por la sinceridad de vuestra amistad y vuestra sabiduría.

Mi padre y mi madre os saludan, así como el amigo Ferrari quien me encarga deciros que ha recibido vuestra carta, la cual no contesta por no ser necesario.

Recibid los abrazos de Ferrari y mios. Vuestros colegas y amigos. Adios.

Lugo, 1.° de febrero de 1823.

AGUSTIN CODAZZI.

Engañado por algunos falsos amigos, perdió casi todo lo que poseía, de manera que, herida su alma más por la mala fe y abusos de confianza de aquellos á quienes con generosidad y nobleza habia protejido, que por la pérdida de sus bienes, y habiendo muerto su padre, á quien amaba tiernamente, dió el último adios, á su patria, y en la primavera del año de 1826 regresó á América.

A pocos dias de su llegada, el Vice-presidente Santander lo nombró Comandante General de artillería, y le daba el difícil encargo de organizar aquel cuerpo, lo cual cumplió superando los deseos de Santander. Tomó nota de todas las fortalezas de Maracaibo ; trazó una carta topográfica de aquellos lugares y presentó al Gobierno un nuevo proyecto de fortalezas concebido por él.

Por estos importantes trabajos mereció ser nombrado Jefe de la sección corográfica del Ministerio de guerra, y fué encargado de levantar una carta corográfica de la provincia del Zulia.

Miéntras se consagraba á este trabajo tuvo lugar la disolución de la República de Colombia (1830), fundada sábiamente por Bolívar, la cual se dividió en las Repúblicas de Venezuela, Nueva Granada y Ecuador.

Páez, Presidente de Venezuela, gran admirador de los talentos de Codazzi, lo eligió Jefe de su Estado Mayor, y le encomendó el importantísimo trabajo de una Geografía Estadística y de un Atlas de todas las provincias de Venezuela.

Codazzi comprendió, al primer golpe de vista, el número y la clase de obstáculos que tendria que superar para concluir semejante obra ; pero nada le arredró ; y con su poderosa voluntad puso manos á la obra el año de 1831, y la concluyó el año de 1839.

Para poder apreciar todo el mérito de la obra científica de nuestro conciudadano, es preciso tener al menos una idea de aquel mundo maravilloso, llamado América, que avasalla su propia grandeza, y que en gran parte se conserva vírgen.

Nos bastará decir que en ocho años de inmenso trabajo é innumerables fatigas pudo adquirir para su obra todas las noticias necesarias relativas a la geografía, á la etnografía, á la historia y á la arqueología indianas, con itinerarios, á la apertura de caminos, á determinaciones astronómicas barométricas, y catastros y estadística. Reunió importantísimos datos sobre la agricultura, preciosos documentos acerca de

1. En la casa situada en la calle Brozzi número 694. Para la fiesta nacional del 4 de junio de 1876, fué inaugurada en dicha casa una lápida de mármol que recuerde al presente y en el porvenir el lugar donde nació el célebre geógrafo. La inscripcion fué dictada por el señor Luis Crisóstomo Ferruccy, y está concebida en estos términos.

« En esta casa nació Agustin Codazzi, conocido en ámbos mundos por su valor militar, sus viages científicos y obras útiles en la República de Venezuela, y por su bien acojido parecer acerca de la apertura del Istmo de Panamá. »

EL COLEGIO DE NUESTRA SEÑORA DEL ROSARIO

las simientes, cosechas y productos : acumuló muchas observaciones de gran valor sobre los vegetales útiles que allí se encuentran en el estado silvestre, y por último enriqueció sus escritos con la exposición de numerosos hechos no observados por otros naturalistas.

Para hacer ver cuánto aplauso y aceptación mereció esta obra en ambos mundos, bastará decir que, del seno mismo de la Academia de Ciencias de Paris, fué elegida una comision compuesta de los señores Arago, Savary, Élie de Beaumont y Boussingault, encargada de examinar la obra é informar á la Academia; la cual deseosa de manifestar a Codazzi su satisfacción por una obra tan científica como grandiosa é interesante, dispuso que Élie de Beaumont le escribiese una carta en los términos siguientes :

« No puedo manifestaros todo el placer que me ha proporcionado vuestra obra. Cuanto más la estudio, más me convenzo de que la opinión que los señores Arago, Savary, Boussingault y yo, manifestamos a la Academia es exacta.

« Los aplausos de los que aman la ciencia, que tanto os debe, serán para vos una grata recompensa. Séame permitido entretanto presentaros el pequeño tributo de mi admiracion por la sabiduría, la constancia y el valor que habeis desplegado en tan vasta como difícil empresa. »

La Sociedad Geográfica de Paris le colmó tambien de elogios por su obra, y le nombró socio, confiriéndole una gran medalla con esta inscripcion :

« La Sociedad de Geografía al Coronel de Ingenieros Agustin Codazzi por sus exploraciones en las provincias de Venezuela. »

La Sociedad Real de Geografía de Londres le envió el diploma de miembro correspondiente, y la Sociedad Etnológica Americana establecida en Nueva York le nombró miembro honorario. Luis Felipe, á propuesta del Ministro Guizot, le concedió la Cruz de la Legión de Honor, y en fin, el sabio Humboldt le escribió en estos términos el 20 de junio de 1841 :

« Vuestros trabajos geográficos abrazan una inmensa extension de terreno, ofreciendo al mismo tiempo el detalle mas exacto de la medida de las alturas, tan importantes para la distribucion de los climas, que harán época en la historia de las ciencias. »

Nuestra Biblioteca recibió la donación de un ejemplar de este grandioso trabajo hecha por el autor por medio de su amigo de infancia el caballero Ferrucci. Después fué traducido del español al italiano, para facilitar su conocimiento á la juventud, por otro compatriota y amigo de Codazzi, Juan Foschini.

En el año de 1840, miéntras Codazzi estaba en Paris ocupado en la publicación de su obra, fué encargado por el Gobierno de Venezuela, de conducir á aquel país una emigracion alemana. Con tal fin recorrió la Alemania, reunió varias familias, ordenó la expedicion, fletó una embarcacion en que embarcó 400 emigrados con los cuales arribó á la Guaira; eligió terrenos convenientes sobre las altas montañas de los valles de Aragua, y fundó él mismo una colonia, que en recuerdo de un eminente patricio venezolano denominó « Colonia Tovar. »

Pero cuántas dificultades tuvo que vencer ántes de que aquella colonia prosperase! Sus enemigos (todos los grandes hombres los tienen), le suscitaron contrariedades de todas clases; los animales no podian aclimatarse en aquellas montañas; perdiéronse las primeras cosechas, y varias rebeliones estallaron entre los colonos; todo se reunia para poner á prueba la constancia de Codazzi; pero él, con la fortaleza que da el genio, luchó palmo á palmo con los obstáculos que sin cesar y cada dia mas poderosos se le presentaban; venció al fin, y pudo ver al cabo de cuatro años florecer y prosperar su colonia.

En el año de 1846 la provincia de Barinas, situada en los límites occidentales de Venezuela, entre las montañas de Mérida y las vastas llanuras de Apure, le eligió sú gobernador. Por ese tiempo los barineses estaban divididos en dos partidos políticos, y frecuentemente ensangrentaban aquel infortunado país con sangre de hermanos y lo entregaban al pillaje de la soldadesca. Al primer golpe de vista comprendió Codazzi que nada podria hacerse en favor de los barineses, si antes no se lograba aplacar los odios y hacer una reconciliación. Empezó por demostrarles, con su palabra persuasiva y enérjica, cuáles eran los verdaderos intereses de la patria; desplegó en la administración de su empleo la mayor actividad : abrió nuevos caminos, animó la agricultura, promovió la instrucción elemental, supo en fin con obras útiles, y con su trato ameno y caracter alegre y afable, captarse la estimación y el cariño de todos. Cuando vió los rencores un tanto adormecidos, y los odios aplacados, ofreció un expléndido banquete á los jefes de los dos partidos. Concurrieron éstos, pero, recatándose los unos de los otros, permanecian sérios y graves, y ninguno queria ser el primero en romper el silencio y pronunciar palabras de reconciliación. En aquel momento, decisivo sin duda para el porvenir de Barínas, se hace oir una armonía suave y dulce que tiene algo de celestial, y al mismo tiempo cuatro de los hijos de Codazzi (habidos en su matrimonio con la señora Araceli Fernandez de La Hoz) aparecen alegóricamente vestidos en medio de los convidados dirigiéndoles palabras de amor patrio, de concordia y fraternidad, pero en términos tan ingenuos y afectuosos, que todos sin excepcion se ponen de pié y arrojándose los unos en los brazos de los otros juran olvidar el pasado, amarse y vivir como hermanos y miembros de una misma familia, y no trabajar sino por el bien de la patria.

A consecuencia de las revueltas políticas de 1849, vióse obligado Codazzi á abandonar á Venezuela y refugiarse en Bogotá, capital de la República de Nueva Granada. Allí le habia precedido la fama de sus conocimientos, por lo cual el Presidente Mosquera le nombró Inspector del Colegio militar de aquella ciudad, y le encargó un trabajo geográfico-estadístico de la República, semejante al que habia terminado en Venezuela. Codazzi siempre activo, aunque empezase ya a encanecer, trabajó sin interrupción hasta el año de 1854 en que estalló una guerra civil en Nueva Granada, y fué llamado al servicio por el Presidente Mosquera quien le nombró Jefe de su Estado Mayor.

En esta guerra que duró ocho meses, se distinguió en muchos hechos de armas, y en la jornada decisiva del 4 de diciembre, llamada después de Bogotá, tuvo tan gran parte en la victoria que, en recompensa, se le expidió el nombramiento de General.

Apénas terminada la guerra, desdeñando un reposo para él tan necesario, se asoció al señor doctor Manuel Ancizar[1] miembro de la sociedad geográfica de Nueva Granada, y volvió a emprender sus trabajos científicos. En el año de 1858 presentó al Gobierno los mapas corográficos de todos los Estados de Nueva Granada, pero en una escala mucho mayor que los de Venezuela.

Solo faltaba el del bajo Magdalena, pues se habia propuesto visitar detenidamente la Sierra Nevada, región fertilísima y rica por sus preciosos minerales : allá se dirigió al siguiente año de 1859.

Este animoso conquistador de la naturaleza parecia redoblar sus fuerzas para los sufrimientos y peligros á medida que envejecia.

Sobre la nevada cima de los Andes pudo persuadirse del poder del genio científico del hombre para dominar la materia.

Para formarse una idea del atrevimiento y heroismo de este sabio, habria sido preciso verle atravesar las insalubres llanuras del Amazonas, del Orinoco, del Apure y del Magdalena donde el indio divide aún el dominio de aquellas regiones virgenes, con el jaguar y el formidable boa; verle trepar por aquellas soberbias montañas, por aquellas colosales y empinadas cordilleras cubiertas de nieves perpetuas sobre las cuales el águila se goza en la luz del sol y se complace en verse arrebatada por terribles huracanes. Este sabio todo lo afrontaba; superior á las fatigas y al hambre, y sostenido únicamente por su amor á la ciencia, se sobreponía á los invencibles obstáculos que le presentaban aquellas inmensas fortificaciones de la naturaleza defendidas por balurates de granito; siempre lleno de fe, risueño y alegre, en una mano la brújula y llevando consigo la escala, el sextante y el barómetro, profundizaba con la mirada los abismos y los flancos de las montañas, como para pedirles la historia geológica del país que examinaba. De esta manera él solo estudió, midió é hizo conocer una inmensa extension de terreno (doscientos cincuenta millones de metros) que se extiende desde las riberas del Amazonas hasta el lago de Maracaibo, y desde los desiertos de la Goajira hasta la extremidad occidental del istmo de Panamá.

Ya habia recorrido Codazzi gran parte del bajo Magdalena y las paludosas llanuras del Valle Dupar para terminar las cartas relativas al Estado de Bolívar y al del Magdalena : veia próximo su viage a Paris para hacerlas imprimir, llevando consigo á sus hijos que deseaban conocer á Italia y visitar la ciudad donde su padre habia nacido. En aquellos lugares insalubres, sin recursos, rodeado de privaciones de toda clase, léjos de su familia, murió de fiebre en pocas horas, á la edad de 66 años en el teatro de sus gloriosos trabajos como el gladiador de la civilización.

Despues de una vida tan noble y animosamente cumplida, nadie extrañará que en el Nuevo Mundo el nombre de Codazzi sea objeto de honor y veneracion, como el de un hombre benemérito que con su actividad y firme voluntad supo triunfar siempre de la desventura, la envidia, la miseria y los obstáculos que se oponian á la conquista de la ciencia.

Aún no hemos acabado de enumerar los trabajos científicos de nuestro conciudadano. Habia hecho estudios especiales y prácticos sobre los istmos del Darien y Panamá, y despues muy particularmente de este último para tratar de resolver el gran problema de la canalización interoceánica. Oh! cuántas veces recorrió y exploró aquel istmo!

Cuando la comision anglo-franco-americana visitaba el istmo de Panamá, el Gobierno de Nueva Granada, más que ninguno interesado, mandó á Codazzi en representación suya como el único que conocia las dificultades que habia que vencer antes de ponerse á la obra de la apertura.

La comisión, después de haber examinado concienzudamente los trabajos y estudios de Codazzi, juzgó eran los mejores y eligió el plan ideado por él, Si, como parece, la apertura tiene lugar, colmará la fama de nuestro conciudadano colocando su nombre al lado de los de los sabios que concibieron la canalización del istmo de Suez, y los túneles del Cenicio y del Gotardo.

---

1. El señor Ancizar se asoció a Codazzi para estos trabajos desde el principio de ellos en el año de 1851, y le acompañó durante tres años : despues le reemplazó el señor Santiago Pérez.

PRÓLOGO

Hace algunos años que, convencido de la necesidad que se sentía en el pais. de un Atlas de la naturaleza del presente, emprendí este laborioso trabajo, basado en las Cartas corográficas y geográficas levantadas por el ilustre General Agustin Codazzi. El Gobierno, en vista de la urgente necesidad que habia de él, celebró conmigo, con fecha 10 de Noviembre de 1886, el contrato que, aprobado por la Ley 2ª de 1887 (16 de Enero) se encuentra publicado en el Diario Oficial nº 6933.

El primer plan para la formación de este Atlas, contenido en el contrato que acabo de expresar, resultó deficiente en la práctica, porque no se tuvo en cuenta al principio el número de Cartas que eran indispensables, y hubo qué aumentarlo con otras más, para hacer más claros los detalles relativos á la época de la conquista y á la guerra de Independencia. Persuadido el Gobierno de la importancia de este aumento, tuvo á bien aceptar las nuevas condiciones que se registran en el contrato adicional fecha 27 de Marzo de 1888, aprobado por la ley 109 del mismo año (Diario Oficial número 6709); y al fin llevé á cabo en Bogotá este trabajo, con la inmediata colaboración del Dr Felipe Perez, quien se encargó de escribir el texto explicativo que en cabeza el Atlas, de conformidad con el inciso 3º del contrato primitivo.

Se han tenido en cuenta para la ejecución del Atlas de Colombia los documentos y Cartas últimamente publicados, insertando por lo que respecta á la Carta geológica la que publicó M.r Karsten.

Lo que se refiere á la época de la Conquista y dominio español, se ha tomado de la historia antigua del país. Para la parte que se relaciona con la guerra de Independencia, se ha seguido fielmente la historia de la primitiva República de Colombia, escrita por el Doctor José Manuel Restrepo.

Creo oportuno reproducir á continuación la parte del prólogo de la Geografía general que publicó el Doctor Felipe Perez en Bogotá, en el año de 1883, para que se conozca, aunque sea en compendio, la historia de la Comisión Corográfica, que prestó importantes servicios al país, y concluyó con la muerte de su Gefe, General Agustin Codazzi, preclaro fundador é ilustrador de la Geografía de Colombia. Dice así :

« Aunque el Congreso de la Nueva Granada habia ordenado desde el año de 1839 que se hiciese levantar la carta geográfica de la República, multitud de circunstancias lo habian impedido. La primera Administración del General Mosquera se ocupó de este asunto, pero no fué sino hasta 1849 (primer año de la Administracion del General López) que se dió principio á levantar dicha carta.

« Confiósele este trabajo al Coronel de ingenieros señor Agustin Codazzi, Inspector del Colegio militar de Bogotá, sugeto conocido en el mundo científico por su carta general y atlas de Venezuela. Codazzi debia recorrer el territorio de la República durante seis años y levantar la carta general de ésta y la particular de cada una de sus provincias. El Gobierno, que no quiso ahorrar gastos ni diligencia en la realizacion de una obra tan importante, ademas de Codazzi — que figuraba como Jefe de la Comision Corográfica — encargó al señor Manuel Ancízar de complementarla con la redacción de un texto que diese á conocer la geografía física y política del país. El Gobierno obró en esto acertadamente, pues Ancízar aunque duró poco tiempo en la Comisión contribuyó mucho al buen éxito de élla. La « Peregrinación de Alpha », libro de gráficas descripciones del suelo y de las costumbres colombianas, es uno de nuestros monumentos literarios.

« Posteriormente fueron agregados á la Comisión el señor José Gerónimo Triana en calidad de botánico y el señor Carmelo Fernández en la de dibujante. La falta de Ancízar la suplió el señor Santiago Pérez, y luégo reemplazaron á Fernández sucesivamente los señores Enrique Price y Manuel María Paz.

« Los seis años calculados para la realizacion de los trabajos fueron insuficientes, ya por lo numeroso de las provincias, ya por lo dilatado y desierto de muchas de ellas. Codazzi empleó diez, y á pesar de eso la obra quedó truncada pues éste murió en el Espíritu-Santo al empezar los trabajos relativos á los Estados del Magdalena y de Bolívar. Mas no solo por eso fué sentida la muerte del Jefe de la Comisión Corográfica : lo fué tambien porque si era fácil encontrar otro hombre tan entendido como él en materias geográficas, no era hallarlo tan laborioso, tan infatigable, tan sereno en los peligros del desierto, tan habituado á vivir en las selvas y en los bosques, ni tan amigo de esa naturaleza primitiva é ingrata que acabó al fin con su organización de hierro.

« Despues de la muerte de Codazzi el Gobierno quiso utilizar los trabajos de éste y celebró para ello un contrato en 1859 con los señores Manuel Ponce y Manuel María Paz, y hasta quiso completarlos mandando á las costas atlánticas de Colombia al matemático señor Indalecio Liévano. Obstáculos inesperados hicieron, empero, aplazar la ejecucion de este propósito.

« En 1861 el General Mosquera perfeccionó el contrato iniciado con los señores Ponce y Paz y me encargó á mí de la redacción del texto de la geografía de la República.

« Tal es en compendio la historia de la Comision Corográfica, la más importante y la más útil de cuantas ha organizado la Nación con algun objeto científico.

« Antes de que se organizara en el país la Comisión Corográfica la geografía nacional estaba muy atrasada. Su punto de partida habian sido las noticias equivocadas y exageradas de los descubridores y cronistas españoles, los artículos de periódico de Cáldas y de Zea, los trabajos especiales de Restrepo y los muy generales de Humboldt. Los geólogos Acosta y Boussingault agregaron tambien algo al bosquejo común, y el primero de ellos publicó un mapa de la Nueva Granada en 1847, el cual dedicó al baron de Humboldt « por cuanto á él se debian los primeros conocimientos geográficos y geológicos positivos de nuestro territorio. »

« El mapa de que hablamos tiene la nota siguiente — : « La discusion de los elementos que han servido para la construcción de este mapa serian un tratado del estado actual de la Geografía de la Nueva Granada, materia que no puede reducirse á una nota. Bastará pues indicar que me he aprovechado de los trabajos de M. Humboldt, de los hidrográficos españoles para las costas y sobre todo de los materiales inéditos que M. Boussingault con su benevolencia y liberalidad acostumbradas ha puesto á mi disposición y que consisten en muchas posiciones calculadas por medio de observaciones astronómicas, en un extenso nivelamiento barométrico y en algunas direcciones tomadas con la brújula. He trazado el curso del Meta por el itinerario, las observaciones astronómicas y las direcciones de la brújula tomadas durante el viaje de los señores Roulin y Ribero desde Jiramena hasta el Orinoco. De este importante trabajo que existe todavía inédito, me ha permitido bondadosamente tomar una copia M. Roulin.

« La parte alta del Magdalena la he sacado del mapa original de Cáldas.

« La provincia de Cartagena de la carta original de Anguiano, firmada de su mano, que existe en el depósito de cartas de la Biblioteca Real de Paris.

« Para Antioquia me he valido de los trabajos del señor J. M. Restrepo.

« Para una parte de la provincia de Mariquita de la excelente carta levantada por M. Roulin.

« Para el istmo de Panamá de las cartas más recientes.

« Los itinerarios militares que poseo y mis frecuentes viajes en la mayor parte de las provincias de la Nueva Granada, me han suministrado datos y detalles de que hasta aquí no se ha hecho uso.

« Para trazar los límites con las repúblicas vecinas, á falta de tratados definitivos, he debido recurrir al principio hoy explícitamente admitido y he adoptado por tanto los que tenia el Vireinato en 1810, época de nuestra revolucion. — »

« Pedro Murillo Velarde, de la Compañía de Jesus, escribió una « Geografía histórica de la América y de las islas adyacentes, y de las tierras árticas y antárticas é islas de los mares del Norte y del Sur », la cual fué publicada en Madrid por Agustin de Gordejuela y Sierra el año 1752. Esta obra contiene algunos datos interesantes relativos al Nuevo Reino de Granada.

« A fines del siglo pasado don Antonio de Alcedo, Capitan de las reales guardias españolas y miembro de la Real Academia de Historia, publicó un « Diccionario geográfico-histórico de las Indias Occidentales », el cual contiene muchos datos, aunque equivocados algunos, de la geografía del Nuevo Reino de Granada, hoy Colombia.

« El erudito Velasco, jesuita, natural del Ecuador, publicó tambien en la misma época su « Historia del Reino de Quito ». En esa obra hay bastantes datos de la geografía del Estado del Cauca.

« En 1820 fué publicado en Madrid el « Derrotero de las islas Antillas, de las costas de Tierra Firme, etc. », obra de gran mérito que contiene datos de suma importancia respecto de las costas colombianas.

« En 1834 el venezolano Montenegro publicó en Carácas una obra, poco difundida pero de mucho mérito, titulada « Geografía general », en la cual da á conocer la historia y la geografía de la mayor parte de las repúblicas americanas. La parte de esta obra que trata de la antigua Nueva Granada es, en mi concepto, uno de los mejores compendios de los de su clase.

« En 1839 el señor Juan José Nieto, natural de Cartagena, publicó la geografía particular de esa provincia. Esta obra es muy importante, pues contiene todos los datos geográficos, históricos y estadísticos que era posible reunir en aquella época. De élla me he servido para *los apuntamientos* que he hecho respecto del Estado de Bolívar, Estado que solo visitó en parte la Comision Corográfica.

« En 1852 el General Mosquera publicó su « Memoria sobre la geografía física y política de la Nueva Granada », junto con una carta general del país. También en ese mismo año vió la luz pública el « Resúmen de la geografía histórica, política, estadística y descriptiva de la Nueva Granada » del señor A. B. Cuervo, que es un extracto de los manuscritos de su padre sobre la materia.

« El señor José M. Royo en las muchas ediciones que ha hecho de su « Nueva geografía universal » ha consagrado siempre su atención á la parte que trata de la Unión Colombiana. Finalmente, en 1857 el señor José M. Samper publicó un « Ensayo aproximado sobre la geografía política y estadística de los ocho Estados que componen la Confederación Granadina ». Empero, ni estos ensayos, ni las cartas españolas de Fidalgo, de Talledo y de Churruca, ni las cartas modernas de Humboldt, de Mosquera y de Acosta satisfacian las necesidades del pueblo y del Gobierno de Colombia en materia tan importante, que requeria para ser tratada *in extenso* de más consagracion, de más tiempo y de más gastos de los que podia ofrecerle la simple acción individual.

« Ponce y Paz formaron la carta general de la Unión y las cartas particulares de los Estados con los mapas y los datos de la Comisión Corográfica, y yo escribí el texto con los mismos elementos; y aunque todos hicimos lo que pudimos para que tan laborioso cuan delicado trabajo fuera completo, no lo logramos; tampoco era posible lograrlo. Creo, sí, que ese trabajo es mejor y más minucioso que todos los anteriores, puesto que tuvo por base la exploracion del territorio nacional hecha científicamente; pero le falta todavía mucho para ser completo. — No hago mención especial de los muchos é importantes trabajos geográficos que han salido á luz despues de publicados los de la Comisión Corográfica, porque en lo general deben á éstos su orígen.

« En el mundo científico todo marcha lentamente, y no hay razón para exigir que nosotros, país de ayer con todos los inconvenientes de la ignorancia, seámos una excepcion de la regla común. Las cartas generales y particulares de las naciones europeas no han sido la obra de seis ó diez años, ni tampoco de un hombre sólo. Allá han trabajado en ellas diferentes sabios y se han empleado unas veces cincuenta, otras sesenta y otras ochenta años; allá se han tenido á la mano toda clase de recursos y se ha trabajado en regiones conocidas y pobladas desde el tiempo de César. Por el contrario acá : acá la obra fué confiada á un hombre sólo, quien tuvo que trabajar en un territorio vastísimo y desierto, malsano, cruzado de rios y de montañas y sin vias de comunicación. El gran paso está empero dado; y no debemos fijarnos principalmente en lo que falta de la obra — en la cual mucho falta sin duda y en la cual mucho está equivocado — sino en lo que hay en élla de bueno, de útil, de exacto ».

En el articulo 1º del contrato citado (Diario Oficial, nº 6933) se estipuló que este Atlas y las demas Cartas que allí se indican, se publicasen en Paris bajo mi dirección. Así se ha verificado, con la eficaz cooperación del Cónsul general de Colombia Doctor José Triana.

Es aquí del caso hacer una manifestación de gratitud á los Excelentísimos Señores Presidente y Vice-presidente de la República, Doctor Rafael Nuñez y Doctor Carlos Holguin, y á los Señores Carlos Martinez Silva, José Domingo Ospina C. y Jesus Casas Rojas, Ministros de Instrucción pública en diferentes épocas, por el patriótico apoyo que se han dignado dar á este trabajo, que si no es completo de suyo, sí es el más perfecto que puede presentarse de la Geografía de Colombia, después de cerca de un siglo de esfuerzos.

MANUEL M. PAZ.

TEXTO EXPLICATIVO

DEL ATLAS

CARTA I

RUTAS DE LOS CONQUISTADORES Y EXPLORADORES DE COLOMBIA

SALIDOS DEL OCEANO ATLÁNTICO

1499 á 1500. *Ojeda, Juan de la Cosa* y *Vespucci*. Tres años antes de que Colón, en su cuarto y último viaje, descubriese la parte occidental de las costas de Colombia, Ojeda, acompañado del piloto Juan de la Cosa y del pintor de cartas Américo Vespucci, partiendo de las bocas del Orinoco, pasó por las islas de Trinidad y de Margarita, remontó las penínsulas de Paraguaná y de la Goajira y descubrió en ésta el *Cabo de la Vela*, cabo que llamó así porque de lejos blanquea como una vela desplegada. Para hacer este viaje, Ojeda se sirvió de las cartas y del diario de navegación de Colón en su tercer viaje al Nuevo Mundo: mas, como su objeto no era hacer descubrimientos ni fundar poblaciones, volvióse á Santo Domingo y de allí á España con bastante oro, perlas y palo-brasil.

1500 á 1501. *Bastida* y *Juan de la Cosa*. En Junio de 1500 se le dió á Rodrigo Bastida licencia para hacer descubrimientos á su costa en el Nuevo Mundo, y en Octubre del mismo año se embarcó en Cádiz acompañado de Juan de la Cosa. Bastida recorrió la misma línea de Ojeda, dobló el Cabo de la Vela, límite del viaje de aquél, y visitó las costas de *Riohacha* y la ensenada de *Gaira*. En Marzo de 1501, rebasó las bocas del río Magdalena; pasó luégo á *Galera Zamba*, á las islas de *Barú*, *San Bernardo*, *Fuerte* y *Tortuguilla*; penetró en la bahía de *Zispata* y en el río *Sinú*; dobló el cabo *Tiburón* y terminó su viaje en *El Retrete*, puerto del Istmo que visitó Colón un año después.

1502 á 1503. *Colón*. En su tercer viaje sólo había descubierto Colón parte de las costas del golfo de Paria en Venezuela y la isla de Trinidad; pero el 14 de Septiembre de 1502 descubrió, en territorio colombiano, el Cabo *Gracias á Dios*, cabo que llamó así porque, al doblarlo, tuvieron sus naves viento propicio después de algunos días de haberlo tenido adverso. Siguió después hacia la *Costa de Mosquitos* y entró en el archipiélago de las *Bocas del Toro* y en la bahía del *Almirante*, que está en el cuello de la laguna de *Aburema*, hoy de Chiriquí. Estas partes de la costa colombiana fueron denominadas alternativamente *Costa de los Contrastes*, *Veragua*, *Tierra-firme* y *Costa-rica*. El 2 de Noviembre descubrió Colón á *Portobelo* y á pocas leguas de allí el cabo ó sitio que después llamó Diego Nicuesa *Nombre de Dios*. Más adelante descubrió tres islas, que estaban sembradas de maiz, hortalizas y otros frutos, lo mismo que la parte de Tierra-firme que está enfrente de ellas. A este punto le dió Colón el nombre de *Puerto de Bastimentos*. De allí pasó á otro llamado *Guiga*, donde se le presentaron unos 300 indios con provisiones y oro. De Guiga pasó á otro puerto, profundo y lleno de caimanes, cuya entrada tiene sólo unos 20 pasos de ancho y está defendida por rocas y escollos. Colón le dió á este puerto, que dista 10 leguas de Portobelo y donde sólo caben unos 6 buques pequeños, el nombre de *El Retrete*. Allí, cansado de buscar el estrecho que debía darle paso á las Indias Orientales, volvió hacia atrás en busca de las minas de oro de Veragua.

En la Epifanía de 1503 ancló en la boca de un río llamado *Quiebra*, á unas 2 leguas del río Veragua. Dióle á aquél, que dista unas 30 leguas de Portobelo, el nombre de *Belén* y á la costa adyacente el de *Costa de los Contratiempos*, por los que experimentó en ella. A los montes que quedan hacia el interior les dió el nombre de *Montañas de San Cristóbal*.

A legua y media del rio Veragua y en la falda de una colina, don Bartolomé Colón, que era Adelantado, intentó fundar una colonia. Esta fué destruida por el intrépido cacique Quibián. En Veragua creyó Colón que estaba sólo á unas 10 jornadas del Ganjes. Siguió el Almirante las costas colombianas hasta Portobelo, pasó El Retrete y descubrió el archipiélago de *Las Mulatas*, que llamó *Islas de las Barbas*. Éstas, según él, eran las provincias de Mangú en los territorios del Gran Khan, descritas por Marco Polo y vecinas de Catay. Caminó 10 leguas más hasta la entrada del golfo de *Urabá* ó del *Darién*, y allí, con acuerdo de sus subalternos, viró al Norte el 1.° de Mayo de 1503 y regresó á la Española.

1531 á 1535. *Herrera*. Durante este tiempo Herrera, que había salido de la isla de Margarita, exploró el Orinoco hasta la boca del Meta y una parte de este último río.

SALIDOS DEL GOLFO DEL DARIÉN

1511 á 1513. *Balboa* y *Colmenares*. En 1511 salió Balboa de la Antigua del Darién y entró en el territorio del quibio *Poncha*. En el caserío de *Comagre* tuvo noticias de la existencia de un gran mar en la parte del Sur, en cuyas costas habitaban pueblos numerosos y ricos, que hacian uso de las velas para navegar. Regresó á la Antigua y mientras preparaba una expedición para descubrir ese mar, asociado de *Colmenares*, penetró por el rio Atrato hasta Murindó y descubrió el *Río-Sucio* ó *Negro*.

El 1.° de Septiembre de 1513, teniendo yá Balboa lo necesario para emprender su descubrimiento del mar del Sur, lo emprendió, y el 26 del mismo mes lo descubrió desde la serrania de Panamá. A este mar se le llamó *Océano Pacífico* por ser sus aguas, en algunas partes, más tranquilas que las del Océano Atlántico. Balboa empleó un mes en esta expedición, comenzada en Acla y terminada en el golfo de San Miguel.

1537. *Cesar*. En este año, el Capitan Francisco Cesar, compañero de Sebastián Cabot en su viaje al rio de La Plata y descubridor del Tolú, salió de San Sebastián y marchó por la costa del golfo Urabá hasta el *Rio Verde*; luégo torció á la izquierda, remontó la *Sierra de Abibe*, que por 20 años había detenido á los conquistadores, y entró en el valle de *Guaca*, parte pintoresca y muy poblada del Departamento de Antioquia. Cesar se volvió de allí á San Sebastián.

1538. *Vadillo* y *Cesar*. En este año ó á fines del de 1537, salieron de San Sebastián Pedro Vadillo y Cesar, al frente de una expedición de españoles, franceses y portugueses, y después de llegar á Guaca descubrieron el valle de *Nori*, poblado de indios corpulentos y aguerridos, la provincia de *Buriticá*, rica en oro, y las márgenes del *Cauca*. No pudieron vadear este río y entrando en sus selvas, descubrieron á *Iraca*. Los indios de este lugar comerciaban con la sal que sacaban de unos pozos.

En *Cori* murió Cesar y la expedición pasó á *Caramanta* y á *Umbía*, en terrenos más limpios. Se le dió á este pueblo el nombre de *Anserma*, de la palabra indígena *anser*, que significa sal. De Anserma pasaron los exploradores á *Quinchía* donde hallaron una fortaleza de guaduas, coronada de cráneos humanos. Más adelante encontró Vadillo el rastro que habían dejado los soldados de Belalcázar, quienes habian salido de *Cali* ó *Lili*. En este lugar entró la expedición después de haber caminado más de 100 leguas de tierras fragosísimas y de haber peleado de continuo con los indios.

Vadillo puso á Cartagena y al Darién en comunicación con Popayán, yá conocido en aquella fecha, y descubrió parte del rio Cauca. Se ignora quién le dió este nombre á ese río. Cieza de León lo llama de *Santa Marta*, y el Padre Simón cree que es el de algún cacique de sus riberas.

SALIDOS DE PANAMÁ

1522. *Andagoya*. En este año salió de la ciudad de Panamá Andagoya y navegó, hacia el Sur, hasta la boca de un rio que denominó *San Juan* (nombre que aún tiene); luégo volvió hacia atrás trayendo noticia de la existencia de grandes países en el Pacífico.

1540. La Corona creó una provincia con el nombre de San Juan, en el territorio comprendido entre este río, la cordillera y el Darién, y le dió su gobierno á Andagoya. Éste volvió á salir de Panamá en 1539 ó 1540, y navegó hasta la bahía de Buenaventura, que llamó de *La Cruz*. De allí, por el Dagua, fué á Cali, ciudad que creía comprendida en los términos de su gobierno. La provincia de San Juan sólo tuvo una existencia efímera.

1524 á 1526. *Almagro*, *Pizarro* y *Ruiz*. En este período Almagro, Pizarro y Bartolomé Ruiz hicieron varios viajes hacia el sur del Pacífico. En uno de éstos, Bartolomé Ruiz cruzó, el primero, la línea equinoccial; y en otro, Pizarro descubrió el Perú. También fueron exploradas por ellos las costas colombianas desde la bahía de *La Cruz* hasta el río *Mataje*, punto de límites entre Colombia y el Ecuador.

SALIDOS DE CARTAGENA

1533. *Heredia*. En Enero de este año entró Heredia en la bahía de Cartagena como Gobernador de la parte comprendida entre las bocas del río Magdalena y las del rio Darién. Heredia tenía autorización para conquistar hasta la línea equinoccial. En 1534 hizo exploraciones hacia el Sur, en busca de las riquezas del *Sinú* y fué hasta el río *San Jorge*. Su teniente Francisco Cesar descubrió entonces á Tolú, llamada provincia de *Balsillas*, por la muchas balsas que construían los indios de aquel país. En 1535 se exploró la ribera izquierda del rio Cauca y se fundó á *Santiago de Tolú*, en la orilla del río Catarrapa.

SALIDOS DE SANTA MARTA

1536. *Quesada*. El 6 de Agosto de este año salió de Santa Marta con 700 infantes y 80 caballos el Licenciado *Quesada*. Acompañábanlo los Capitanes Juan del Junco (quien debía sucederle en caso de muerte), Gonzalo Suárez Rondón, Juan de Céspedes, Juan de San Martín, Valenzuela, Antonio Lebrija y Lázaro Fonte, por tierra; y por el rio Magdalena, en 5 botes, Córdoba, Manjarrés, Chamorro y Otún Velásquez, con 200 hombres, entre soldados y marineros, que comandaba el Capitán Urbina. Estaba fijado como punto de reunión el rio Cesar, en las tierras del cacique de *Tamalameque*, pero este hecho no tuvo lugar porque el río Magdalena dispersó la flotilla.

Quesada circunvaló la ciénaga de Santa Marta y entró en las montañas de los *chimilas*. De allí pasó á Chiriguaná y á Tamalameque y penetró hasta el río *Serrano*. Pasó luégo á *Barranca-bermeja*, y entrando por el rio *Opón*, se dirigió en busca de la *Sierra de Atún*. Descubrió el valle de *La Grita* y no se detuvo

hasta la última cuesta de la gran sierra del Opón cuya altura sobre el nivel del mar es allí de más de 2000 milimetros.

En 1537 se detuvo, para descansar y rehacerse, en el cacicazgo de *Chipatá* y después bajó hasta el rio *Saravita*, rio que llamó *Suárez*. Del Saravita pasó al valle de *Ubasá* y de éste á las tierras de *Sorocotá* y de *Furca*. A este pueblo lo llamó Pueblo-hondo. Visitó á *Moniquirá*, á *Susa* y á *Tinjacá*, y el 12 de Marzo de 1537 entró en *Guachetá*, pueblo de más de 1000 casas, bien edificadas y rodeado de vastas sementeras. De Guachetá pasó sucesivamente á *Lenguazaque*, á *Suesca*, á *Nemocón* y á *Cajicá*.

El país descubierto era el de los *Chibchas*. De Cajicá pasó á *Chía*; allí vadeó el rio llamado hoy Bogotá y entró en Meuquetá ó *Bacatá* (gran labranza), capital del reino. Este pueblo — que se cree ser Funza — tenia 20 000 casas, según lo afirman algunos cronistas. En aquel tiempo sólo tenía Quesada 160 hombres de los 700 que habia sacado de Santa Marta. Quesada dió á la Sabana de Bogotá el nombre de *Valle de los Alcázares*.

Pronto fueron sometidos Usaquén, Guasca, Guatavita y Chocontá, limite este último pueblo del territorio del zipa de Bogotá y principio del del zaque de Tunja. Vencido éste, penetraron los españoles hasta *Iza* en busca de un camino á los Llanos, descubierto yá por Federman, y emprendieron la exploración de todo el país desde Neiva hasta Soatá. En estas correrías tuvo lugar el encuentro de los tres conquistadores. El grupo de cada uno de éstos contaba en sus filas 160 hombres, un clérigo y un fraile. Con todo, su situación no era la misma: los *peruleros* (llamaban así á los procedentes del Perú) traían magníficos trajes de seda y de grana, penachos y ricas armas; los de Venezuela, después de tres años de expedición y de ciento cincuenta miriámetros de camino por montañas tan agrias que no han vuelto á ser holladas por el hombre, estaban mal cubiertos con pieles de oso, de tigre y de gamo; su aspecto era salvaje y extremo el decaimiento de su ánimo. A su vez, los de Santa Marta no estaban mejor aviados que éstos. En cuanto á sus jefes, Quesada tenía el derecho en su favor; Federman era de genial dulce y Belalcázar, aunque hijo de un leñador de Extremadura, era superior á los otros dos como político y no les iba en zaga como guerrero. Aviniéronse fácilmente: Federman en pago de 10000 pesos que le dió Quesada, y Belalcázar, quien rehusó aceptar la suma que se le ofreció, imponiendo condiciones honrosas.

Los tres jefes se embarcaron en Guataquí con destino á España en Mayo de 1539.

SALIDOS DE CORO

1530 á 1531. *Alfinger*. En 1530 el alemán Alfinger, Gobernador de Coro, salió de esta ciudad con el objeto de hacer descubrimientos en cualquiera parte, á causa de la esterilidad de aquella provincia; y en vía hacia el Occidente, llegó á las lagunas que forman el rio Cesar en su confluencia con el rio Magdalena. Alfinger había sufrido mucho en el tránsito y ejecutado grandes crueldades con los indios. En seguida se aproximó á la cordillera y la remontó por Ocaña. De allí pasó al valle de *Girón*, y no atreviéndose á penetrar en la hoya del rio Suárez, siguió por los páramos hasta las fragosas y elevadas cumbres del de *Cachirí*. Llegó á *Silos* y allí se rehizo.

De Silos pasó al valle de *Ravicha* y de éste al de *Chinácota*, en donde murió de una herida en el cuello. Sucedióle en el mando Juan de San Martín, descubridor del valle de Girón.

1533. *San Martín*. Éste volvió á Coro por *Pamplona* y los valles de *Cúcuta*, y llegó á aquella ciudad después de una expedición de tres años.

1535 á 1539. *Espirra* y *Federman*. Jorge Espirra, Gobernador de Venezuela, en el año de 1534 ó principios de 1535, salió de Coro á hacer descubrimientos en la parte oriental de la gran cadena de los Andes. Atravesó las cabeceras del rio *Tocuyo*, hoya que había seguido, bajó hasta *Los Llanos* y caminó hacia el Sur hasta las barrancas del rio Upia. El 15 de Agosto de 1536 hizo alto en *Marvachare*, pueblo que llamó de la Asunción de Nuestra Señora, cerca del sitio donde está San Juan de los Llanos.

Espirra descubrió los ríos *Ariari*, *Canicamare* y *Papamene* y penetró en las tierras de los indios *choques*, feroces, sucios y antropófagos, cuyas armas eran de huesos humanos afilados. Hoy habitan los *guaques* la tierra de los choques. El 11 de Mayo de 1538 tomó la vuelta de Coro, á donde llegó en Febrero de 1539 con sólo 90 hombres de los 400 que había llevado la expedición.

En este mismo tiempo, el alemán Nicolás de Federman, que había sido despachado de Coro en auxilio de Espirra y que se había ido á pescar perlas al Cabo de la Vela, al saber que se retiraba Espirra, evitó su encuentro y atravesando las ciénagas de *Arechona* y *Caocao*, avanzó hasta el rio *Pauto*, rio que corre por entre pajonales inmensos, hacia el sitio donde después fué fundada Moreno, capital de la antigua provincia de Casanare. De allí, yendo siempre al Sur, pasó al alto *Meta* y después á la *Asunción de Nuestra Señora*, de que yá hemos hablado. Desde la Asunción vino hasta la *Sabana de Bogotá*, por las cimas de *Pascote*, *Sumapaz* y *Pasca*. En Santafé de Bogotá se encontró con Belalcázar, descubridor de Quito y Popayán, y con Quesada.

1534. *Urre*. El caballero tudesco Felipe de Urre salió de Coro en busca del Dorado al frente de 190 hombres, y siguiendo una línea paralela á la que había seguido Espirra, cortó las cabeceras del *Meta*, pasó por el sitio en donde hoy está *Villavicencio* y avanzó hasta el sur de Marvachare. Supo allí que hacía poco había pasado Hernán Pérez con 200 hombres en busca también del Dorado, y regresó á Coro.

SALIDOS DE QUITO

1535 á 1538. *Añasco*, *Ampudia* y *Belalcázar*. Después de la conquista del reino de Quito, resolvió Belalcázar, teniente de Pizarro, salir en busca del *Dorado*, país fabuloso que los españoles buscaban por todas partes. Para esto, envió como explorador al capitán *Pedro de Añasco*, con quien se juntó después *Juan de Ampudia*. Ambos entraron en el país de los *quillasingas*, descubrieron la provincia de los *Pastos*, avanzaron hasta el rio *Patía* y entraron en el territorio de Popayán. Luégo descubrieron el rio *Jamundí* y el rio de *La Vieja*, en cuya orilla occidental se fundó la ciudad de Cartago. Belalcázar había seguido á sus capitanes.

En 1536 fundó Miguel Muñoz á Cali (25 de Julio), llamada al principio *Lili*; y como se ha dicho yá, á ella llegaron sucesivamente Vadillo y Andagoya. En Diciembre de 1536 fundó Belalcázar á *Popayán*, en el mismo sitio que tenía su pueblo el cacique *Payán*, y regresó á Quito.

En 1538 pasó la Cordillera Central, donde estuvo cuatro meses, y llegó á Neiva, llamado *Valle de la Tristura* por los soldados de Hernán Pérez. Belalcázar recorrió este valle por la orilla izquierda del alto Magdalena, descubrió el rio *Saldaña* y el rio *Sabandija* y llegó á la Sabana de Bogotá.

SALIDOS DE CALI

1539 á 1541. *Robledo*. Jorge Robledo, de acuerdo con Lorenzo de Aldana, uno de los jefes venidos de Quito, salió en este año de Cali con el objeto de hacer fundaciones en el valle del Cauca y fundó á Santiago de los Caballeros en Umbra, á 5 kilómetros del rio Cauca, y á *Arma*, donde sostuvo un brillante combate con una legión de indios que peleaban ordenadamente, que tenían banderas bordadas y llevaban diademas, petos y brazaletes de oro. En seguida recorrió los pueblos llamados, respectivamente, *Blanco*, *Sal*, *Zenufana* y *Mugía*, con lo que quedó explorado todo el rio Cauca, pues su desagüe en el rio Magdalena lo conocían yá los españoles.

Después descubrió el valle de *Arbí* (hoy Herveo) y el de *Aburrá* (hoy de Medellín), que nombró de San Bartolomé (1541). A fines de este año fundó á *Antioquia* en el valle de Evégico, en memoria de la ciudad de Siria, sobre el Oronte, primera silla de San Pedro.

SALIDOS DE SANTA FÉ DE BOGOTÁ

1542. *Hernán Pérez de Quesada*. En este año salió de Bogotá Hernán Pérez de Quesada en busca del *Dorado* y atravesó el país de los Chibchas hasta los confines del cacicazgo de Tundama. Allí trasmontó la *Cordillera Oriental* y bajó á los Llanos, cruzó las rutas que habían seguido Espirra y Urre y se encaminó hacia el Sur; pasó por *Villavicencio*, dejó á San Martín á un lado, cortó las primeras aguas del *Meta*, pasó el *Ariari*, afluente del Guaviare, y por las tierras de los *choroyes* y *airicos*, después de pasar el rio Papamene y de atravesar las tierras de los *correguajes*, *sucumbíos ó mocoas* y de trasponer la cordillera de los *sebondoyes*, llegó á Pasto. De Pasto regresó á Bogotá.

1569 á 1571. *Gonzalo Jiménez de Quesada*. Salió de Bogotá, también en busca del Dorado, y llegó hasta las tierras de los indios *mitucas*, al occidente de San Fernando de Atabapo.

1591. *Berrío*. Berrío, en este año, bajó el Meta y entró por él en las aguas del Orinoco.

SALIDOS DEL ORINOCO

1757. *Solano*. En este año, Solano entró por el Orinoco, remontó los ríos Meta, Vichada y Guaviare, y por el Rionegro pasó al Amazonas.

TRIBUS SALVAJES

PANAMÁ. — Los indios salvajes de este Departamento opusieron á los españoles más resistencia que las naciones civilizadas que ocupaban las planicies de Anahuac, Cuzco y Bogotá. En Veragua, el cacique *Quibián* destruyó la primera colonia fundada por el Adelantado Bartolomé Colón, hermano del Almirante; y *Urracá*, ayudado de otros caciques, sostuvo la guerra por más de nueve años y hostilizó á Natá. En Parita el intrépido cacique *Pariza* también combatió bravamente.

De Portobelo, de Chagres, del Mineral de Veragua y de todo el litoral del Pacífico han desaparecido los indios salvajes, pero no de Juradó, donde hay algunos de la familia de los *chocoes*.

El nombre de los antiguos indios del Pacífico era *chocoamas*. Su idioma era el *cueva*, mezcla del caribe y del chocoano. Colón dijo que los indios de la costa, desde Chiriquí hasta Portobelo, se diferenciaban tánto en idioma, que no se entendían unos con otros. Estos indios trabajaban el cobre y preparaban colores de pinta permanente.

Los indios modernos que habitan hacia Chiriquí, pertenecen á las tribus de *terevis* y *napas*, y los que moran hacia Veragua á la *guaimíes*. Los de la costa del golfo San Blas hasta el de Urabá, á las de los *mandingas*, *anachucunas*, *darienes* y *paparros*. Estos indios son de raza caribe (antropófagos), viven en grupos independientes y no eligen jefe sino cuando están en guerra. Tienen gran respeto por los ancianos, que son los que trasmiten de viva voz los hechos notables.

Todos los indios del Departamento cultivan el plátano, el cacao, la yuca, la batata, la caña de azúcar, el coco, el algodón &.ª; construyen embarcaciones, pescan las tortugas (común y de carey), viven en bohíos, respetan la propiedad y tienen un bosque determinado para cada tribu. Cambian sus producciones por chaquiras, hachas, machetes, espejos, telas de algodón, cigarros, armas, aguardiente, pólvora, sal y dulces; pero no permiten que los traficantes extranjeros salten á tierra. Los *leles* (llaman así á sus adivinos, médicos y sacerdotes) tienen mucho influjo en las tribus y presiden las fiestas de los casamientos y de las cosechas, que son grandes borracheras. Como los caribes, se pintan el cuerpo con líneas regulares y sus colores preferidos son el achiote y el añil. Son buenos alfareros, hacen hamacas de fibras de aloe y de algodón. No tienen ganados de ninguna especie, pero sí gallinas, patos y perros (estos últimos son notables por su pequeñez). Cazan venados, dantas, puercos silvestres y monos, animales que se comen con deleite. Las labranzas están á cargo de las mujeres.

Los indios de Panamá creen en Dios y en el diablo, pero no tienen idea clara de la divinidad, ni practican ningún culto.

En 1747 se calculó la población indígena del Istmo en 5,000 familias (25,000 individuos). En 1852, Codazzi calculó esa población en 8,000 personas, y la distribuyó así: del golfo del Darién al de San Blas 3,700; en el interior del Darién y en las cabeceras del Bayano, del Chucunaque y en los afluentes de éstos, 1,800; en los afluentes y cabeceras del Tuira y del Juradó, 600 (total en el Darién antiguo: 6,100). En la antigua provincia de Veragua 900 y 1,000 en la antigua de Chiriquí.

Los puntos que habitan hoy los indios son los siguientes. En la costa: Gandi, Carreto, Caledonia, Sasardi, Navagandi, Pugandi, Río-grande, Monos, Playón-chico, Playón-grande, Concepción, Azúcar, Diablo, Mangles, Carti, Mandinga y Culata. En el interior del Darién: Matunaganti, Bayano, Navagandi, Sábalo, Arqueati, Chucunaque, Morti, Asuati, Sucubti, Chubti, Tugandi, Tupisa, Patupana, Tapanaca, Balsas, Jambú, Juradó y Curadó. En la antigua provincia de Veragua: las orillas de los ríos Guayabo, Calabébora, Coquiba, Chutará, San Pablo y Tabasará. En la antigua Chiriquí: el puerto de Blewfields ó Valiente. En la laguna de Chiriquí: la isla Barras. En la Bahía del Almirante: la punta Tervi, y las orillas de los ríos Trinidad, San Diego, Chircamela, Biarra y Cu r viara.

BOLÍVAR. — Las tribus de los indios de este Departamento eran en general numerosas y bastante aguerridas; las mujeres peleaban al lado de sus maridos. Excepto los antropófagos, no cometieron actos de crueldad con los españoles, á quienes derrotaron muchas veces, y á quienes les aceptaron la paz siempre que se la propusieron. Sus sepulcros mostraban cierto grado de civilización, que algunos atribuyen á tiempos muy anteriores al de la conquista. Sus case-

ríos eran notables y regulares. Las mujeres usaban vestidos; traficaban con hamacas, tejidos de algodón, sal y pescado, artículos que cambiaban por oro con las tribus de Antioquia.

Los sepulcros del Sinú eran unos túmulos de forma cónica ó cuadrada, y en ellos depositaban á los muertos, con sus armas y joyas en el lado izquierdo y con la cara vuelta hacia el Oriente. La capa superior de estas tumbas era de una tierra roja, que traían de lugares distantes. En esos cementerios ó en otros parajes encontró Heredia un puerco-espín de oro macizo, que pesó 75 kilogramos (la pieza más grande de este metal que fué hallada en Colombia), y 24 ídolos de madera, enchapados de oro. Estos ídolos, de dos en dos, sostenían hamacas llenas de joyas. Heredia les dió á cada uno de sus soldados 6,000 ducados; esto es, más de lo que les tocó á los soldados que vencieron á Atahualpa, á Motezuma y á los zipas de Bogotá y Tunja.

Las tribus más notables eran las del Sinú y San Jorge y las del zipazgo de Mompox. Los *turbacos* ó yurbacos, que habitaban las costas de la bahía de Cartagena y sus inmediaciones, derrotaron á Ojeda en 1510, cuando éste vino al país de Gobernador de Nueva Andalucía, mataron á Juan de la Cosa y á muchos otros españoles, y no se sometieron sino 22 años después, quemando antes sus poblaciones. Carex era el jefe de la isla de *Codego*, y su pueblo estaba en Bocachica. En el lado opuesto vivían los caciques de *Cospique*, *Matarapa*, *Cocón* y *Baire*. Estos pueblos eran grandes y tenían almacenes de víveres.

Los indios del Golfo de Urabá eran antropófagos, usaban flecha envenenada y destruyeron á San Sebastián.

Hoy las tribus más notables del Darién son las de los *cunas* y los *caimanes*. Estos indios están armados con armas de fuego, armas que compran con carey y cacao.

En Tubará (reunión) era donde los indios de la provincia de Cartagena tenían sus asambleas militares.

MAGDALENA. — Los *goajiros*, á semejanza de los patagones, han mantenido su independencia nacional. Los primeros exploradores de la Goajira alcanzaron pocos resultados. En 1714 fray Antonio Monroy, Obispo de Santa Marta, entró en las tierras de los goajiros y fué recibido bien; pero en 1771 se alzaron los indios contra los colonos y el Virey Guirior, jefe de escuadra, mandó á someterlos al Coronel Enciso, quien pidió para ello 2,000 hombres de línea y $ 100,000. Comisionóse entonces al Coronel Arévalo para que los redujese por medios pacíficos. Arévalo repobló cuatro de los lugares incendiados y fundó otras poblaciones. Estas, con las de Bahía-Honda, Sinamaica y Pedraza llegaron á tener más de 3,000 habitantes. Empero, la espada, la cruz y el comercio han sido ineficaces contra los goajiros.

« No es fácil explicar, dice Cuervo, cómo un país tan ventajosamente situado como la Goajira, tan bello, tan feraz, sano en lo general y con tan abundantes y exquisitas aguas, se encuentre todavía en la barbarie. Quizá dependa esto de que sus habitantes, en su trato con los extranjeros, han aprendido de la vida civilizada solamente los vicios y el uso de los elementos de destrucción, conservando al mismo tiempo sus instintos salvajes, sus creencias absurdas, sus prácticas inmorales. El goajiro bebe aguardiente y otros licores espirituosos como el marino inglés más desenfrenado, y maneja las armas de fuego como el más hábil prusiano. En la Goajira se han aclimatado, crecen y multiplican el ganado vacuno, el caballo y el asno, de que se hace gran comercio con el extranjero; pero el hombre no avanza en la vida social, de que aquellos animales son grandes auxiliares. La población pasa de 30000 habitantes, y no hay pueblos ni grandes caseríos donde pudieran fijar su residencia los empleados públicos. Así era que el Gobernador de Ríohacha ejercía las funciones de Prefecto del antiguo Territorio de la Goajira, más con el objeto de vigilar á los indígenas, evitar sus incursiones y castigar sus delitos, que con el de promover positiva y eficazmente su reducción á la vida social. »

« Valientes y arrojados, dice Plaza, expertos en domar un potro, veloces como el viento en la carrera, prácticos en manejar las armas de fuego en sus briosos caballos, sufridos en las intemperies, perspicaces y conocedores en las celadas y en las estratagemas de la guerra, por las lecciones que han recibido de los ingleses. los goajiros son casi inconquistables por la fuerza. Tienen una civilización relativa; comercian en armas, municiones, herramientas y buhonerías con los ingleses por los medianos puertos de Bahía-Honda, Portete, Tarva y otros, dando en retorno perlas, maderas preciosas y otros productos de su territorio. Antiguamente su número alcanzaba á 70000. Su vestido consiste en una media camisa de algodón, que llaman *chamarreta;* llevan una especie de manta de varios colores, terciada sobre el hombro, que les alcanza á la mitad del cuerpo; y los calzones, que son de algodón, no les abrigan sino hasta media pierna. De un lado llevan pendiente la mochila del *hayo*, vegetal que mascan y comen como alimento nutritivo, y conducen colgado á su cintura el *poporó* ó calabazo, en que guardan una cal finísima, extraída de las conchas del mar. Es muy común ver á la india goajira cargada con un haz de leños y llevando en sus brazos una ó dos criaturas, mostrar la sumisión y el respeto que le tiene al varón, quien, en pos suya, camina con paso mesurado, sirviéndole de escolta, muy serio y muy grave y ostentando el señorío que mantiene á pesar de los consejos del misionero y el imperio de la fuerza. »

Los goajiros mansos no pasan de 2000 individuos. Los de la parte baja de la Goajira son los más civilizados.

En el antiguo Territorio de *Motilones*, que es una porción de tierra de unos 140 miriámetros cuadrados, comprendida entre los ríos Jobo, Casacará, Cesar y la Sierra-Negra, habitan los indios de aquel nombre. Son estos unas cuatro parcialidades — *yacumares*, *sacaraes*, *socombas* y *sicarares* — con un total de 3500 á 4000 individuos.

ANTIOQUIA. — Las tribus indígenas de este Departamento eran muchas y muy numerosas, pues se cree que las más pequeñas no bajaban de 10000 individuos. Según Cieza de León, soldado de la conquista y encomendero de Arma, desde Quimbay hasta Caramanta había 100000 pobladores, que cultivaban el maíz, la yuca y varias clases de frutas. Algunos de éstos eran supersticiosos y antropófagos, y tenían la costumbre de poner en jaulas de guaduas á sus prisioneros, para engordarlos y comérselos. Todos fabricaban telas de algodón y hacían brazaletes, collares, cinturones, diademas y argollas de oro. Sus dioses eran grandes pedazos de madera medio labrada, que ponían con la cara hacia el Oriente y adoraban con sacrificios de víctimas humanas. Vivían de la caza y de la pesca, y enterraban á los muertos con sus armas y riquezas. Algunas de las tribus antioqueñas no conocían el uso de las bebidas fermentadas.

Estas tribus eran unas veces aliadas y otras enemigas. Las principales eran los *ebégicos*, *pequis*, *pencos*, *noriscos*, *tuangos*, *pubies*, *seracunos*, *peberes*, *nitanos*, *tuines*, *cuisas*, *araques*, *guacusecos*, *teses* y *catíes*. Estas últimas eran gentes vestidas y de claro entendimiento, que conocían una escritura geroglífica. Usaban pesas y medidas, no envenenaban sus armas y respetaban á sus mujeres. Estas se adornaban con arracadas y otras joyas. Los antioqueños tenían pocos oratorios, pero adoraban las estrellas y creían en la inmortalidad del alma.

Jorge Robledo sometió las tribus de *carrapas*, *picaras*, *pozos*, *pancuras* y *armas* (que ocupaban probablemente el territorio en donde hoy están Manizales, Neira, Salamina, Pácora, Aguada y Arma). Los indios del valle de Penderisco fueron tratados cruelmente por Gómez Fernández, vecino de Anserma. A los del valle de Norisco los sometió Gaspar de Rodas.

Andrés Valdivia sometió pacíficamente las tribus de *Guaracama*, *Cuerpia*, *Papimon*, *Oceta*, *Maquira*, *Aguaciú*, *Omagá*, *Neguerí*, *Tusca*, *Acuataba*, *Abanique*, *Taquiburrí*, *Cuerime*, *Cuerquisimo* y *Morcataco*.

La diferente elección de sitios para los cementerios y la forma de los sepulcros, indican la gran variedad de los indios del Departamento de Antioquia. Algunos preferían las cuchillas altas y secas, arriba del nacimiento de los ríos, otros las llanuras de una elevación media, y otros las orillas de los ríos. Los sepulcros eran redondos unos, otros cuadrados y otros cuadrilongos. Cerca de Yarumal, en la loma Pajarito, á 1825 metros de altura, tenían una especie de templo subterráneo, que era un salón, con la entrada al Oriente, lleno de nichos. En él había ídolos y figuras de oro, entre ellas una águila grande y varios sapos, vasos, instrumentos, lámparas, incensarios, candeleros y moldes de yeso para labrar el oro. En esta industria eran muy hábiles y lo mismo en la de tejer y fabricar cacharros. El oro y la sal se cambiaban á peso igual.

Los indios de raza pura que aún existen, se hallan en los ríos Verde, Sucio, Urama y en las partes altas del Murrí, en el Sinú, San Jorge y León. En algún tiempo admitieron un gobernador de su propia raza y pagaron un tributo de 2 castellanos de oro. Viven de la caza y la pesca, en bohíos (que llaman *ye*), construídos sobre estacadas y cubiertos con palmas. Son éstos de forma cónica. En la vida doméstica son apacibles. Andan desnudos, con sólo el guayuco ó una faja de chaquiras, y con el cuerpo pintado de varios colores y líneas simbólicas, (armas ó pintas de culebra, de tigre y de caimán). Durante sus fiestas se adornan con flores, luchan y bailan, y beben hasta embriagarse. Son frugales y se regalan con la carne del mono.

Sus armas principales son la *bodoquera*, de 8 á 10 piés de largo, y la lanza. Pescan con arpones, que arrojan con flechas. Envenenan los birotes y los envuelven en algodón para llenar el calibre de las bodoqueras. Sus venenos son el *curare*, que es el zumo de un bejuco que se encuentra en las inmediaciones de Anzá y Quinua, y el que sacan de una rana pequeña. Ambos son muy activos.

Algunos de estos indios tienen carácter sacerdotal y pasan por adivinos, médicos y brujos. El nombre genérico de éstos es *yaivanos*. Ejecutan con sus hijos, cuando éstos llegan á la pubertad, una ceremonia que consiste en sumergirlos en el agua. Cosa igual practican con los que se casan. Durante la ceremonia del bautismo, imitan los concurrentes los ejercicios propios de las siembras, de la caza, de la pesca y de la navegación, si se trata de un hombre, y del tejido y las faenas domésticas si se trata de una mujer. El que es objeto de la fiesta, bebe primero y bebe hasta embriagarse; luégo prorrumpe en lúgubres gemidos. Cuando tienen que ocuparse de algún asunto interesante, se reunen los ancianos en círculo. Detrás de éstos se colocan los jóvenes y luégo las mujeres. En seguida se fuma y habla uno sólo, quien nunca es interrumpido. De la palabra usan en el orden en que están colocados. Estos indios son descendientes de los chocoes.

CAUCA. — Al Norte de las bocas del San Juan, empezando por la del Venado, hay indios *chocoes*. También hay en los ríos Docampadó Siguirisua y Guapágara, Dotenodó y Usaragá, en Catripe y Jella y en Chicaiquí y Nuquí, más allá del cabo Corrientes, y en las cabeceras del Baudó. Con los de Tribugá Chorí y Jurabidí viven algnnos zambos y negros.

Hay también indios en Namicana y en Cupica. Los *noanamaes* se encuentran en las cabeceras del Taparal y en las del Copomá, Cucusupí y Jujiadó, en las quebradas que vierten al San Juan y en los ríos Tatamá y Aguita.

Los *citaraes* ocupan el río Buey y los tributarios del Buchadó, las cabeceras del Bojayá y del Uva y los sitios denominados Torinquitadó, Murindó, Jiguandó, Uradá, Perozo, Janandó y Juradó.

Los chocoes, los citaraes y los noanamaes son menos activos é industriosos que los darienes, cunas ó irraiques. Estos últimos, que conservan su independencia, habitan en la costa y trafican en ambos océanos. Son buenos recogedores de maderas, resinas y caucho y son fieles en sus tratos. Destruyeron á Pavarandó y á Urabá y hostilizaron á los empleados de la aduana de la isla del Muerto. También han querido destruir la aldea de Turbo los indios de Caimán. Los cunas viven muy separados, pero celebran alianzas ofensivas y defensivas y son regidos por un jefe, quien ordena los trabajos públicos. Este jefe es temporal y electivo.

Los *cunas* viven en la costa y en la serranía que queda al Occidente del golfo de Urabá, pero suelen avanzar hasta el río Carepa. Hay también algunos en donde estuvo la Antigua del Darién y en la inmediata cordillera. De las cabeceras del río Tarena, Coquí y Arquía pasan al río Tapalisa ó Paya, tributario del Tuira. Por el río Quia pasan al Neque, que es también tributario del Tuira, y por el Truandó van al Juradó, sobre el Pacífico. Sus armas son el arco y la cervatana, pero prefieren el fusil. Sus venenos son el *curare*, el de *palo* y el de *bejuco*.

Hay otros índios en Chamí, Noánama y Baudó, pero lo más común es que anden en las orillas de los ríos y en las costas desiertas del mar. Todos fabrican canaletes y canoas, cestos y esteras, cacharros, peines de espinas de palma, arcos y flechas, chinchorros y atarrayas, hilo de pita y sombreros de caña, de iraca y de antá. Conocen el tatuaje y sacan rojo de la *vija* y negro del *jagua*.

Región del Caquetá. — Los indios de esta parte de Colombia viven separados unos de otros y se odian de muerte. Cada tribu es una parentela; por eso dicen *mis parientes*, al hablar de su nación. Su cabeza es por lo general grande, su frente es estrecha y sus ojos son pequeños y lánguidos. Su nariz es bien hecha y sus labios son gruesos; no tienen pelo de barba. Usan largo el cabello y echado hacia atrás; éste es negro y áspero, y cuando están de duelo se lo recortan hacia la nuca. Su color es rojo-oscuro y su cuerpo bien proporcionado; sus piés y sus manos son pequeños.

Todas las tribus del Caquetá andan desnudas. Sólo los hombres usan un pequeño delantal. Las indias suelen adornarse con una faja de chaquira ó una concha nacar. Se casan á los 12 años y son de genial dulce. El matrimonio se celebra en presencia del jefe de la tribu y de los parientes, con bebidas, música y baile. Las aves y los animales para la boda los dan el novio y sus parientes; la madre de la novia prepara la chicha. Antes de casarse, el indio tiene lo que él llama *una compañera*. La concha nacar es el distintivo de la mujer casada.

El indio es feliz con una compañera, una canoa, un perro, una hamaca, un machete, un cuchillo, un arco, una bodoquera, una atarraya y un pote de veneno. En cualquiera parte hace su bohío. Es adorno común de los hombres un collar de dientes de caimán, de tigre, de oso, de león ó de mono. Las mujeres se adornan con coronas de plumas y se ponen en las narices palitos delgados, cubiertos con plumas de pájaros pequeños. En los labios se ponen alfileres, para lo cual se los oradan.

hasta la última cuesta de la gran sierra del Opón cuya altura sobre el nivel del mar es allí de más de 2000 milimetros.

En 1537 se detuvo, para descansar y rehacerse, en el cacicazgo de *Chipatá* y después bajó hasta el río *Saravita*, rio que llamó *Suárez*. Del Saravita pasó al valle de *Ubasá* y de éste á las tierras de *Sorocotá* y de *Furca*. A este pueblo lo llamó Pueblo-hondo. Visitó á *Moniquirá*, á *Susa* y á *Tinjacá*, y el 12 de Marzo de 1537 entró en *Guachetá*, pueblo de más de 1000 casas, bien edificadas y rodeado de vastas sementeras. De Guachetá pasó sucesivamente á *Lenguazaque*, á *Suesca*, á *Nemocón* y á *Cajicá*.

El país descubierto era el de los *Chibchas*. De Cajicá pasó á *Chía*; allí vadeó el rio llamado hoy Bogotá y entró en Meuquetá ó *Bacatá* (gran labranza), capital del reino. Este pueblo — que se cree ser Funza — tenía 20 000 casas, según lo afirman algunos cronistas. En aquel tiempo sólo tenía Quesada 160 hombres de los 700 que había sacado de Santa Marta. Quesada dió á la Sabana de Bogotá el nombre de *Valle de los Alcázares*.

Pronto fueron sometidos Usaquén, Guasca, Guatavita y Chocontá, límite este último pueblo del territorio del zipa de Bogotá y principio del del zaque de Tunja. Vencido éste, penetraron los españoles hasta *Iza* en busca de un camino á los Llanos, descubierto yá por Federman, y emprendieron la exploración de todo el país desde Neiva hasta Soatá. En estas correrías tuvo lugar el encuentro de los tres conquistadores. El grupo de cada uno de éstos contaba en sus filas 160 hombres, un clérigo y un fraile. Con todo, su situación no era la misma : los *peruleros* (llamaban así á los procedentes del Perú) traían magníficos trajes de seda y de grana, penachos y ricas armas; los de Venezuela, después de tres años de expedición y de ciento cincuenta miriámetros de camino por montañas tan agrias que no han vuelto á ser holladas por el hombre, estaban mal cubiertos con pieles de oso, de tigre y de gamo; su aspecto era salvaje y extremo el decaimiento de su ánimo. A su vez, los de Santa Marta no estaban mejor aviados que éstos. En cuanto á sus jefes, Quesada tenía el derecho en su favor; Federman era de genial dulce y Belalcázar, aunque hijo de un leñador de Extremadura, era superior á los otros dos como político y no les iba en zaga como guerrero. Aviniéronse fácilmente : Federman en pago de 10000 pesos que le dió Quesada, y Belalcázar, quien rehusó aceptar la suma que se le ofreció, imponiendo condiciones honrosas.

Los tres jefes se embarcaron en Guataquí con destino á España en Mayo de 1539.

SALIDOS DE CORO

1530 á 1531. *Alfinger*. En 1530 el alemán Alfinger, Gobernador de Coro, salió de esta ciudad con el objeto de hacer descubrimientos en cualquiera parte, á causa de la esterilidad de aquella provincia; y en vía hacia el Occidente, llegó á las lagunas que forman el rio Cesar en su confluencia con el rio Magdalena. Alfinger había sufrido mucho en el tránsito y ejecutado grandes crueldades con los indios. En seguida se aproximó á la cordillera y la remontó por Ocaña. De allí pasó al valle de *Girón*, y no atreviéndose á penetrar en la hoya del rio Suárez, siguió por los páramos hasta las fragosas y elevadas cumbres del de *Cachirí*. Llegó á *Silos* y allí se rehizo.

De Silos pasó al valle de *Ravicha* y de éste al de *Chinácota*, en donde murió de una herida en el cuello. Sucedióle en el mando Juan de San Martín, descubridor del valle de Girón.

1533. *San Martín*. Éste volvió á Coro por *Pamplona* y los valles de *Cúcuta*, y llegó á aquella ciudad después de una expedición de tres años.

1535 á 1539. *Espirra* y *Federman*. Jorge Espirra, Gobernador de Venezuela, en el año de 1534 ó principios de 1535, salió de Coro á hacer descubrimientos en la parte oriental de la gran cadena de los Andes. Atravesó las cabeceras del rio *Tocuyo*, hoya que había seguido, bajó hasta *Los Llanos* y caminó hacia el Sur hasta las barrancas del rio Upia. El 15 de Agosto de 1536 hizo alto en *Marvachare*, pueblo que llamó de la Asunción de Nuestra Señora, cerca del sitio donde está San Juan de los Llanos.

Espirra descubrió los ríos *Ariari*, *Canicamare* y *Papamene* y penetró en las tierras de los indios *choques*, feroces, sucios y antropófagos, cuyas armas eran de huesos humanos afilados. Hoy habitan los *guaques* la tierra de los choques. El 11 de Mayo de 1538 tomó la vuelta de Coro, á donde llegó en Febrero de 1539 con sólo 90 hombres de los 400 que había llevado la expedición.

En este mismo tiempo, el alemán Nicolás de Federman, que había sido despachado de Coro en auxilio de Espirra y que se había ido á pescar perlas al Cabo de la Vela, al saber que se retiraba Espirra, evitó su encuentro y atravesando las ciénagas de *Arechona* y *Caocao*, avanzó hasta el rio *Pauto*, rio que corre por entre pajonales inmensos, hacia el sitio donde después fué fundada Moreno, capital de la antigua provincia de Casanare. De allí, yendo siempre al Sur, pasó al alto *Meta* y después á la *Asunción de Nuestra Señora*, de que yá hemos hablado. Desde la Asunción vino hasta la *Sabana de Bogotá*, por las cimas de *Pascote*, *Sumapaz* y *Pasca*. En Santafé de Bogotá se encontró con Belalcázar, descubridor de Quito y Popayán, y con Quesada.

1534. *Urre*. El caballero tudesco Felipe de Urre salió de Coro en busca del Dorado al frente de 190 hombres, y siguiendo una línea paralela á la que había seguido Espirra, cortó las cabeceras del *Meta*, pasó por el sitio en donde hoy está *Villavicencio* y avanzó hasta el sur de Marvachare. Supo allí que hacía poco había pasado Hernán Pérez con 200 hombres en busca también del Dorado, y regresó á Coro.

SALIDOS DE QUITO

1535 á 1538. *Añasco*, *Ampudia* y *Belalcázar*. Después de la conquista del reino de Quito, resolvió Belalcázar, teniente de Pizarro, salir en busca del *Dorado*, país fabuloso que los españoles buscaban por todas partes. Para esto, envió como explorador al capitán *Pedro de Añasco*, con quien se juntó después *Juan de Ampudia*. Ambos entraron en el país de los *quillasingas*, descubrieron la provincia de los *Pastos*, avanzaron hasta el rio *Patía* y entraron en el territorio de Popayán. Luégo descubrieron el rio *Jamundí* y el rio de *La Vieja*, en cuya orilla occidental se fundó la ciudad de Cartago. Belalcázar había seguido á sus capitanes.

En 1536 fundó Miguel Muñoz á Cali (25 de Julio), llamada al principio *Lili;* y como se ha dicho yá, á ella llegaron sucesivamente Vadillo y Andagoya. En Diciembre de 1536 fundó Belalcázar á *Popayán*, en el mismo sitio que tenía su pueblo el cacique *Payán*, y regresó á Quito.

En 1538 pasó la Cordillera Central, donde estuvo cuatro meses, y llegó á Neiva, llamado *Valle de la Tristura* por los soldados de Hernán Pérez. Belalcázar recorrió este valle por la orilla izquierda del alto Magdalena, descubrió el rio *Saldaña* y el rio *Sabandija* y llegó á la Sabana de Bogotá.

SALIDOS DE CALI

1539 á 1541. *Robledo*. Jorge Robledo, de acuerdo con Lorenzo de Aldana, uno de los jefes venidos de Quito, salió en este año de Cali con el objeto de hacer fundaciones en el valle del Cauca y fundó á Santiago de los Caballeros en Umbra, á 5 kilómetros del río Cauca, y á *Arma*, donde sostuvo un brillante combate con una legión de indios que peleaban ordenadamente, que tenían banderas bordadas y llevaban diademas, petos y brazaletes de oro. En seguida recorrió los pueblos llamados, respectivamente, *Blanco*, *Sal*, *Zenufana* y *Mugía*, con lo que quedó explorado todo el río Cauca, pues su desagüe en el río Magdalena lo conocían yá los españoles.

Después descubrió el valle de *Arbi* (hoy Herveo) y el de *Aburrá* (hoy de Medellín), que nombró de San Bartolomé (1541). A fines de este año fundó á *Antioquia* en el valle de Evégico, en memoria de la ciudad de Siria, sobre el Oronte, primera silla de San Pedro.

SALIDOS DE SANTA FÉ DE BOGOTÁ

1542. *Hernán Pérez de Quesada*. En este año salió de Bogotá Hernán Pérez de Quesada en busca del *Dorado* y atravesó el país de los Chibchas hasta los confines del cacicazgo de Tundama. Allí trasmontó la *Cordillera Oriental* y bajó á los Llanos, cruzó las rutas que habían seguido Espirra y Urre y se encaminó hacia el Sur; pasó por *Villavicencio*, dejó á San Martín á un lado, cortó las primeras aguas del *Meta*, pasó el *Ariari*, afluente del Guaviare, y por las tierras de los *choroyes* y *airicos*, después de pasar el río Papamene y de atravesar las tierras de los *correguajes*, *sucumbíos ó mocoas* y de trasponer la cordillera de los *sebondoyes*, llegó á Pasto. De Pasto regresó á Bogotá.

1569 á 1571. *Gonzalo Jiménez de Quesada*. Salió de Bogotá, también en busca del Dorado, y llegó hasta las tierras de los indios *mitucas*, al occidente de San Fernando de Atabapo.

1591. *Berrío*. Berrio, en este año, bajó el Meta y entró por él en las aguas del Orinoco.

SALIDOS DEL ORINOCO

1757. *Solano*. En este año, Solano entró por el Orinoco, remontó los ríos Meta, Vichada y Guaviare, y por el Rionegro pasó al Amazonas.

TRIBUS SALVAJES

PANAMÁ. — Los indios salvajes de este Departamento opusieron á los españoles más resistencia que las naciones civilizadas que ocupaban las planicies de Anahuac, Cuzco y Bogotá. En Veragua, el cacique *Quibián* destruyó la primera colonia fundada por el Adelantado Bartolomé Colón, hermano del Almirante; y *Urracá*, ayudado de otros caciques, sostuvo la guerra por más de nueve años y hostilizó á Natá. En Parita el intrépido cacique *Pariza* también combatió bravamente.

De Portobelo, de Chagres, del Mineral de Veragua y de todo el litoral del Pacífico han desaparecido los indios salvajes, pero no de Juradó, donde hay algunos de la familia de los *chocoes*.

El nombre de los antiguos indios del Pacífico era *chocoamas*. Su idioma era el *cueva*, mezcla del caribe y del chocoano. Colón dijo que los indios de la costa, desde Chiriquí hasta Portobelo, se diferenciaban tánto en idioma, que no se entendían unos con otros. Estos indios trabajaban el cobre y preparaban colores de pinta permanente.

Los indios modernos que habitan hacia Chiriquí, pertenecen á las tribus de *terevis* y *napas*, y los que moran hacia Veragua á la *guaimíes*. Los de la costa del golfo San Blas hasta el de Urabá, á las de los *mandingas*, *anachucunas*, *darienes* y *paparros*. Estos indios son de raza caribe (antropófagos), viven en grupos independientes y no eligen jefe sino cuando están en guerra. Tienen gran respeto por los ancianos, que son los que trasmiten de viva voz los hechos notables.

Todos los indios del Departamento cultivan el plátano, el cacao, la yuca, la batata, la caña de azúcar, el coco, el algodón &.ª; construyen embarcaciones, pescan las tortugas (común y de carey), viven en bohíos, respetan la propiedad y tienen un bosque determinado para cada tribu. Cambian sus producciones por chaquiras, hachas, machetes, espejos, telas de algodón, cigarros, armas, aguardiente, pólvora, sal y dulces; pero no permiten que los traficantes extranjeros salten á tierra. Los *leles* (llaman así á sus adivinos, médicos y sacerdotes) tienen mucho influjo en las tribus y presiden las fiestas de los casamientos y de las cosechas, que son grandes borracheras. Como los caribes, se pintan el cuerpo con líneas regulares y sus colores preferidos son el achiote y el añil. Son buenos alfareros, hacen hamacas de fibras de aloe y de algodón. No tienen ganados de ninguna especie, pero sí gallinas, patos y perros (estos últimos son notables por su pequeñez). Cazan venados, dantas, puercos silvestres y monos, animales que se comen con deleite. Las labranzas están á cargo de las mujeres.

Los indios de Panamá creen en Dios y en el diablo, pero no tienen idea clara de la divinidad, ni practican ningún culto.

En 1747 se calculó la población indígena del Istmo en 5,000 familias (25,000 individuos). En 1852, Codazzi calculó esa población en 8,000 personas, y la distribuyó así : del golfo del Darién al de San Blas 3,700; en el interior del Darién y en las cabeceras del Bayano, del Chucunaque y en los afluentes de éstos, 1,800; en los afluentes y cabeceras del Tuira y del Juradó, 600 (total en el Darién antiguo : 6,100). En la antigua provincia de Veragua 900 y 1,000 en la antigua de Chiriquí.

Los puntos que habitan hoy los indios son los siguientes. En la costa : Gandi, Carreto, Caledonia, Sasardi, Navagandi, Pugandi, Río-grande, Monos, Playón-chico, Playón-grande, Concepción, Azúcar, Diablo, Mangles, Carti, Mandinga y Culata. En el interior del Darién : Matunaganti, Bayano, Navagandi, Sábalo, Arqueati, Chucunaque, Morti, Asuati, Sucubti, Chubti, Tugandi, Tupisa, Patupana, Tapanaca, Balsas, Jambú, Juradó y Curadó. En la antigua provincia de Veragua : las orillas de los ríos Guayabo, Calabébora, Coquiba, Chutará, San Pablo y Tabasará. En la antigua Chiriquí : el puerto de Blewfields ó Valiente. En la laguna de Chiriquí : la isla Barras. En la Bahía del Almirante : la punta Tervi, y las orillas de los ríos Trinidad, San Diego, Chircamela, Biarra y Cu r viara.

BOLÍVAR. — Las tribus de los indios de este Departamento eran en general numerosas y bastante aguerridas; las mujeres peleaban al lado de sus maridos. Excepto los antropófagos, no cometieron actos de crueldad con los españoles, á quienes derrotaron muchas veces, y á quienes les aceptaron la paz siempre que se la propusieron. Sus sepulcros mostraban cierto grado de civilización, que algunos atribuyen á tiempos muy anteriores al de la conquista. Sus case-

ríos eran notables y regulares. Las mujeres usaban vestidos; traficaban con hamacas, tejidos de algodón, sal y pescado, artículos que cambiaban por oro con las tribus de Antioquia.

Los sepulcros del Sinú eran unos túmulos de forma cónica ó cuadrada, y en ellos depositaban á los muertos, con sus armas y joyas en el lado izquierdo y con la cara vuelta hacia el Oriente. La capa superior de estas tumbas era de una tierra roja, que traían de lugares distantes. En esos cementerios ó en otros parajes encontró Heredia un puerco-espín de oro macizo, que pesó 75 kilogramos (la pieza más grande de este metal que fué hallada en Colombia), y 24 ídolos de madera, enchapados de oro. Estos ídolos, de dos en dos, sostenían hamacas llenas de joyas. Heredia les dió á cada uno de sus soldados 6,000 ducados; esto es, más de lo que les tocó á los soldados que vencieron á Atahualpa, á Motezuma y á los zipas de Bogotá y Tunja.

Las tribus más notables eran las del Sinú y San Jorge y las del zipazgo de Mompox. Los *turbacos* ó yurbacos, que habitaban las costas de la bahía de Cartagena y sus inmediaciones, derrotaron á Ojeda en 1510, cuando éste vino al país de Gobernador de Nueva Andalucía, mataron á Juan de la Cosa y á muchos otros españoles, y no se sometieron sino 22 años después, quemando antes sus poblaciones. Carex era el jefe de la isla de *Codego*, y su pueblo estaba en Bocachica. En el lado opuesto vivían los caciques de *Cospique*, *Matarapa*, *Cocón* y *Baire*. Estos pueblos eran grandes y tenían almacenes de víveres.

Los indios del Golfo de Urabá eran antropófagos, usaban flecha envenenada y destruyeron á San Sebastián.

Hoy las tribus más notables del Darién son las de los *cunas* y los *caimanes*. Estos indios están armados con armas de fuego, armas que compran con carey y cacao.

En Tubará (reunión) era donde los indios de la provincia de Cartagena tenían sus asambleas militares.

MAGDALENA. — Los *goajiros*, á semejanza de los patagones, han mantenido su independencia nacional. Los primeros exploradores de la Goajira alcanzaron pocos resultados. En 1714 fray Antonio Monroy, Obispo de Santa Marta, entró en las tierras de los goajiros y fué recibido bien; pero en 1771 se alzaron los indios contra los colonos y el Virey Guirior, jefe de escuadra, mandó á someterlos al Coronel Enciso, quien pidió para ello 2,000 hombres de línea y $ 100,000. Comisionóse entonces al Coronel Arévalo para que los redujese por medios pacíficos. Arévalo repobló cuatro de los lugares incendiados y fundó otras poblaciones. Estas, con las de Bahía-Honda, Sinamaica y Pedraza llegaron á tener más de 3,000 habitantes. Empero, la espada, la cruz y el comercio han sido ineficaces contra los goajiros.

« No es fácil explicar, dice Cuervo, cómo un país tan ventajosamente situado como la Goajira, tan bello, tan feraz, sano en lo general y con tan abundantes y exquisitas aguas, se encuentre todavía en la barbarie. Quizá dependa esto de que sus habitantes, en su trato con los extranjeros, han aprendido de la vida civilizada solamente los vicios y el uso de los elementos de destrucción, conservando al mismo tiempo sus instintos salvajes, sus creencias absurdas, sus prácticas inmorales. El goajiro bebe aguardiente y otros licores espirituosos como el marino inglés más desenfrenado, y maneja las armas de fuego como el más hábil prusiano. En la Goajira se han aclimatado, crecen y multiplican el ganado vacuno, el caballo y el asno, de que se hace gran comercio con el extranjero; pero el hombre no avanza en la vida social, de que aquellos animales son grandes auxiliares. La población pasa de 30000 habitantes, y no hay pueblos ni grandes caseríos donde pudieran fijar su residencia los empleados públicos. Así era que el Gobernador de Ríohacha ejercía las funciones de Prefecto del antiguo Territorio de la Goajira, más con el objeto de vigilar á los indígenas, evitar sus incursiones y castigar sus delitos, que con el de promover positiva y eficazmente su reducción á la vida social. »

« Valientes y arrojados, dice Plaza, expertos en domar un potro, veloces como el viento en la carrera, prácticos en manejar las armas de fuego en sus briosos caballos, sufridos en las intemperies, perspicaces y conocedores en las celadas y en las estratagemas de la guerra, por las lecciones que han recibido de los ingleses, los goajiros son casi inconquistables por la fuerza. Tienen una civilización relativa; comercian en armas, municiones, herramientas y buhonerías con los ingleses por los medianos puertos de Bahía-Honda, Portete, Tarva y otros, dando en retorno perlas, maderas preciosas y otros productos de su territorio. Antiguamente su número alcanzaba á 70000. Su vestido consiste en una media camisa de algodón, que llaman *chamarreta;* llevan una especie de manta de varios colores, terciada sobre el hombro, que les alcanza á la mitad del cuerpo; y los calzones, que son de algodón, no les abrigan sino hasta media pierna. De un lado llevan pendiente la mochila del *hayo*, vegetal que mascan y comen como alimento nutritivo, y conducen colgado á su cintura el *poporó* ó calabazo, en que guardan una cal finísima, extraída de las conchas del mar. Es muy común ver á la india goajira cargada con un haz de leños y llevando en sus brazos una ó dos criaturas, mostrar la sumisión y el respeto que le tiene al varón, quien, en pos suya, camina con paso mesurado, sirviéndole de escolta, muy serio y muy grave y ostentando el señorío que mantiene á pesar de los consejos del misionero y el imperio de la fuerza. »

Los goajiros mansos no pasan de 2000 individuos. Los de la parte baja de la Goajira son los más civilizados.

En el antiguo Territorio de *Motilones*, que es una porción de tierra de unos 140 miriámetros cuadrados, comprendida entre los ríos Jobo, Casacará, Cesar y la Sierra-Negra, habitan los indios de aquel nombre. Son estos unas cuatro parcialidades — *yacumares*, *sacaraes*, *socombas* y *sicararés* — con un total de 3500 á 4000 individuos.

ANTIOQUIA. — Las tribus indígenas de este Departamento eran muchas y muy numerosas, pues se cree que las más pequeñas no bajaban de 10 000 individuos. Según Cieza de León, soldado de la conquista y encomendero de Arma, desde Quimbay hasta Caramanta había 100 000 pobladores, que cultivaban el maíz, la yuca y varias clases de frutas. Algunos de éstos eran supersticiosos y antropófagos, y tenían la costumbre de poner en jaulas de guaduas á sus prisioneros, para engordarlos y comérselos. Todos fabricaban telas de algodón y hacían brazaletes, collares, cinturones, diademas y argollas de oro. Sus dioses eran grandes pedazos de madera medio labrada, que ponían con la cara hacia el Oriente y adoraban con sacrificios de víctimas humanas. Vivían de la caza y de la pesca, y enterraban á los muertos con sus armas y riquezas. Algunas de las tribus antioqueñas no conocían el uso de las bebidas fermentadas.

Estas tribus eran unas veces aliadas y otras enemigas. Las principales eran los *ebégicos*, *pequis*, *pencos*, *noriscos*, *tuangos*, *pubíes*, *seracunos*, *peberes*, *nitanos*, *tuines*, *cuisas*, *araques*, *guacusecos*, *teses* y *catíes*. Estas últimas eran gentes vestidas y de claro entendimiento, que conocían una escritura geroglífica. Usaban pesas y medidas, no envenenaban sus armas y respetaban á sus mujeres. Estas se adornaban con arracadas y otras joyas. Los antioqueños tenían pocos oratorios, pero adoraban las estrellas y creían en la inmortalidad del alma.

Jorge Robledo sometió las tribus de *carrapas*, *picaras*, *pozos*, *pancuras* y *armas* (que ocupaban probablemente el territorio en donde hoy están Manizales, Neira, Salamina, Pácora, Aguada y Arma). Los indios del valle de Penderisco fueron tratados cruelmente por Gómez Fernández, vecino de Anserma. A los del valle de Norisco los sometió Gaspar de Rodas.

Andrés Valdivia sometió pacíficamente las tribus de *Guaracama*, *Cuerpia*, *Papimon*, *Oceta*, *Maquira*, *Aguaciú*, *Omagá*, *Neguerí*, *Tusca*, *Acuataba*, *Abanique*, *Taquiburrí*, *Cuerime*, *Cuerquisimo* y *Morcataco*.

La diferente elección de sitios para los cementerios y la forma de los sepulcros, indican la gran variedad de los indios del Departamento de Antioquia. Algunos preferían las cuchillas altas y secas, arriba del nacimiento de los ríos, otros las llanuras de una elevación media, y otros las orillas de los ríos. Los sepulcros eran redondos unos, otros cuadrados y otros cuadrilongos. Cerca de Yarumal, en la loma Pajarito, á 1825 metros de altura, tenían una especie de templo subterráneo, que era un salón, con la entrada al Oriente, lleno de nichos. En él había ídolos y figuras de oro, entre ellas una águila grande y varios sapos, vasos, instrumentos, lámparas, incensarios, candeleros y moldes de yeso para labrar el oro. En esta industria eran muy hábiles y lo mismo en la de tejer y fabricar cacharros. El oro y la sal se cambiaban á peso igual.

Los indios de raza pura que aún existen, se hallan en los ríos Verde, Sucio, Urama y en las partes altas del Murrí, en el Sinú, San Jorge y León. En algún tiempo admitieron un gobernador de su propia raza y pagaron un tributo de 2 castellanos de oro. Viven de la caza y la pesca, en bohíos (que llaman *ye*), construídos sobre estacadas y cubiertos con palmas. Son éstos de forma cónica. En la vida doméstica son apacibles. Andan desnudos, con sólo el guayuco ó una faja de chaquiras, y con el cuerpo pintado de varios colores y líneas simbólicas, (armas ó pintas de culebra, de tigre y de caimán). Durante sus fiestas se adornan con flores, luchan y bailan, y beben hasta embriagarse. Son frugales y se regalan con la carne del mono.

Sus armas principales son la *bodoquera*, de 8 á 10 piés de largo, y la lanza. Pescan con arpones, que arrojan con flechas. Envenenan los birotes y los envuelven en algodón para llenar el calibre de las bodoqueras. Sus venenos son el *curare*, que es el zumo de un bejuco que se encuentra en las inmediaciones de Anzá y Quinua, y el que sacan de una rana pequeña. Ambos son muy activos.

Algunos de estos indios tienen carácter sacerdotal y pasan por adivinos, médicos y brujos. El nombre genérico de éstos es *yaivanos*. Ejecutan con sus hijos, cuando éstos llegan á la pubertad, una ceremonia que consiste en sumergirlos en el agua. Cosa igual practican con los que se casan. Durante la ceremonia del bautismo, imitan los concurrentes los ejercicios propios de las siembras, de la caza, de la pesca y de la navegación, si se trata de un hombre, y del tejido y las faenas domésticas si se trata de una mujer. El que es objeto de la fiesta, bebe primero y bebe hasta embriagarse; luégo prorrumpe en lúgubres gemidos. Cuando tienen que ocuparse de algún asunto interesante, se reunen los ancianos en círculo. Detrás de éstos se colocan los jóvenes y luégo las mujeres. En seguida se fuma y habla uno sólo, quien nunca es interrumpido. De la palabra usan en el orden en que están colocados. Estos indios son descendientes de los chocoes.

CAUCA. — Al Norte de las bocas del San Juan, empezando por la del Venado, hay indios *chocoes*. También hay en los ríos Docampadó Siguirisua y Guapágara, Dotenodó y Usaragá, en Catripe y Jella y en Chicaiquí y Nuquí, más allá del cabo Corrientes, y en las cabeceras del Baudó. Con los de Tribugá Chorí y Jurabidí viven algunos zambos y negros.

Hay también indios en Namicana y en Cupica. Los *noanamaes* se encuentran en las cabeceras del Taparal y en las del Copomá, Cucusupí y Jujiadó, en las quebradas que vierten al San Juan y en los ríos Tatamá y Aguita.

Los *citaraes* ocupan el río Buey y los tributarios del Buchadó, las cabeceras del Bojayá y del Uva y los sitios denominados Torinquitadó, Murindó, Jiguandó, Uradá, Perozo, Janandó y Juradó.

Los chocoes, los citaraes y los noanamaes son menos activos é industriosos que los darienes, cunas ó irraiques. Estos últimos, que conservan su independencia, habitan en la costa y trafican en ambos océanos. Son buenos recogedores de maderas, resinas y caucho y son fieles en sus tratos. Destruyeron á Pavarandó y á Urabá y hostilizaron á los empleados de la aduana de la isla del Muerto. También han querido destruir la aldea de Turbo los indios de Caimán. Los cunas viven muy separados, pero celebran alianzas ofensivas y defensivas y son regidos por un jefe, quien ordena los trabajos públicos. Este jefe es temporal y electivo.

Los *cunas* viven en la costa y en la serranía que queda al Occidente del golfo de Urabá, pero suelen avanzar hasta el río Carepa. Hay también algunos en donde estuvo la Antigua del Darién y en la inmediata cordillera. De las cabeceras del río Tarena, Coquí y Arquía pasan al río Tapalisa ó Paya, tributario del Tuira. Por el río Quia pasan al Neque, que es también tributario del Tuira, y por el Truandó van al Juradó, sobre el Pacífico. Sus armas son el arco y la cervatana, pero prefieren el fusil. Sus venenos son el *curare*, el de *palo* y el de *bejuco*.

Hay otros indios en Chamí, Noánama y Baudó, pero lo más común es que anden en las orillas de los ríos y en las costas desiertas del mar. Todos fabrican canaletes y canoas, cestos y esteras, cacharros, peines de espinas de palma, arcos y flechas, chinchorros y atarrayas, hilo de pita y sombreros de caña, de iraca y de antá. Conocen el tatuaje y sacan rojo de la *vija* y negro del *jagua*.

Región del Caquetá. — Los indios de esta parte de Colombia viven separados unos de otros y se odian de muerte. Cada tribu es una parentela; por eso dicen *mis parientes*, al hablar de su nación. Su cabeza es por lo general grande, su frente es estrecha y sus ojos son pequeños y lánguidos. Su nariz es bien hecha y sus labios son gruesos; no tienen pelo de barba. Usan largo el cabello y echado hacia atrás; éste es negro y áspero, y cuando están de duelo se lo recortan hacia la nuca. Su color es rojo-oscuro y su cuerpo bien proporcionado; sus piés y sus manos son pequeños.

Todas las tribus del Caquetá andan desnudas. Sólo los hombres usan un pequeño delantal. Las indias suelen adornarse con una faja de chaquira ó una concha nacar. Se casan á los 12 años y son de genial dulce. El matrimonio se celebra en presencia del jefe de la tribu y de los parientes, con bebidas, música y baile. Las aves y los animales para la boda los dan el novio y sus parientes; la madre de la novia prepara la chicha. Antes de casarse, el indio tiene lo que él llama *una compañera*. La concha nacar es el distintivo de la mujer casada.

El indio es feliz con una compañera, una canoa, un perro, una hamaca, un machete, un cuchillo, un arco, una bodoquera, una atarraya y un pote de veneno. En cualquiera parte hace su bohío. Es adorno común de los hombres un collar de dientes de caimán, de tigre, de oso, de león ó de mono. Las mujeres se adornan con coronas de plumas y se ponen en las narices palitos delgados, cubiertos con plumas de pájaros pequeños. En los labios se ponen alfileres, para lo cual se los oradan.

En sus guerras usan de armas envenenadas. No tienen culto, pero veneran á sus *piaches* (médicos y adivinos). Los indios descendientes de los de las antiguas misiones, creen que los célibes andan errantes por el espacio después de su muerte y no hallan con facilidad la puerta del cielo.

La cera de abejas, blanca y negra, es uno de los principales artículos de comercio del Caquetá, y lo mismo la zarzaparrilla, la vainilla, el barniz, el achiote, el copal, la caraña y el ungüento ó bálsamo de María. También comercian los indígenas con gengibre, incienso, pita, hamacas, venenos, menta, pescado salado, carne salada y oro. En cambio reciben sal, moneda, telas, herramientas, chaquiras, espejos, cerdos y perros. La sal les va de Pasto; pero la llevada del Perú es más barata.

Indios del Isána. — Son agricultores y trafican con San Fernando de Atabapo. Las mujeres usan una manta, que llaman *fustán*, y los hombres guayuco. Se pintan de azul y tienen buenos bohíos. Se defienden de las flechas con una rodela que hacen de mimbres y piel de tigre. Pasan de 1,000 individuos.

Indios del Orinoco. — Viven en la laguna Carida y trafican con los de Santa Bárbara. Son muy pocos.

Indios del Guainía. — *Azanenis*; estos habitan sobre el Aquio y el Memachi, y comercian con los indios de Marsa. Son unos 1,000. *Macuenis*; habitan el río Macueni; pasan de 200. *Guaripenes*; pasan también de 200. *Manivas*; lo mismo. *Airicos*; transitan hasta las sabanas del Guaviare, donde viven los *choroyes*; pasan de 1,000.

Indios del Guaviare. — *Mitúas*; son una rama de los guaipunabis; son cultivadores y preparan cazabe, resinas (paramán) y hacen cables de palma. Comercian con San Fernando (1,000). *Choroyes*; en el Guaviare, entre el Salto y la boca del Ariari. Son afables y pertenecen á la nación de los *macos* (1,000). *Guaiguas* (500).

Indios del Vaupés. — Son aliados de los enaguas y trafican con los manativitanos (600). *Enaguas*; viven en el río Agua-blanca y en el caño Agua-negra. Andan en tribus y cada tribu ocupa un gran caney, con dos puertas. Son casi blancos, cultivan la tierra, trafican con San Fernando de Atabapo. Fabrican un veneno que, hecho polvo y puesto en la piel, causa una muerte dolorosa después de 24 horas (2,000).

Indios del Apoporis. — *Yocunas*, *mucos y cabiunes*. Al parecer, descienden de los enaguas, pues su lengua principal es la maquiritare; trafican con los guaques y ocupan una grande extensión de terreno (2,500).

Indios del Guaviare y el Caquetá. — *Guaques* (antes murciélagos); chupan la sangre de sus enemigos y se los comen. Son enemigos de los güitotos, que viven entre el Caquetá y el Putumayo. Hacen esclavos á los niños prisioneros. Son altivos y fuertes; recogen cera negra y blanca. Hacen sus guayucos de corteza de árbol. Requena los vió en 1782 (5,000).

Indios de Yarí caguán y Orteguasa. — *Correguajes*; son cazadores y pescadores y dejan el cultivo del campo á cargo de las mujeres. Su lengua es un dialecto de la de los *tamas*. Se quitan las cejas con la goma de cierto árbol (1,000). *Tamas*; son pacíficos y sus mujeres no están completamente desnudas, como las de las otras tribus. Fué con estos indios con quienes se fundó la antigua misión del Caguán, sobre el río de este nombre. Hablan el airico, que es un dialecto de la lengua yoruro-betoye (1,000).

Indios de la cordillera. — *Andaquíes*; no tratan á los otros indios y viven en la parte áspera de la montaña, entre los ríos Fragua, uno de los cuales va al Orteguasa y el otro al Caquetá. Son los restos de la nación que vivía entre los ríos Magdalena y Suaza y tenía sus adoratorios en el valle de San Agustín, de clima sano y templado. Sus ídolos colosales, de piedra viva son un resto de su civilización (1,000).

Indios del Putumayo y del Caquetá. — *Macaguajes*; son una tribu de los putumayos y hablan su lengua. Se visten con una túnica de majagua y una caperuza, que tiñen de morado. Se quitan las cejas y el vello. Recogen cera y tejen hamacas (600). *Anaguajes*; son de la misma nación. Sus túnicas son más cortas y no se ponen caperuza. Son cultivadores y recogen cera y zarzaparrilla (500). *Guitotos*; son feroces y viven entre el Putumayo y el Caquetá (1,400).

Indios del Aguarico. — *Cofanes*;; nación belicosa, con jefes electivos. Antiguamente tenían preponderancia sobre las otras tribus. Su lengua es matriz. Hoy viven en el remate de la cordillera (800). *Macos*; nación feroz, que impide la navegación del Aguarico. Tiene sus bohíos en las orillas de la laguna Cuyabeno y en el río que sale de ella. Hablan la lengua de los cofanes (1,000).

Indios del Apoporis y del Yupurá. — *Orelludos*; comercian mucho con los brasileros. Sus casas son redondas. Se atraviesan las orejas con juncos, que revisten con toda clase de adornos; su lengua es la mativitana (1,000). *Cabacabas*; son cultivadores y cazadores (1,000).

Indios del Yupurá y sus afluentes meridionales. — *Cafuanas*; viven entre el Salto y la catarata de Cupati; hablan el mativitano (1,000). *Moroquenis*; viven entre Cupati y Porcos (1,000). *Morúas*; viven entre el Porcos y el brazo Avatiparana (1,000).

Indios del Putumayo. — *Agustinillos*; son numerosos y mansos (1,400). *Orejones* (1,000). *Mayaties* (900). *Mariates* (1,000. *Yuríes* (1,000). *Picunas* (1,400). *Paseses* (1,400).

El número de los indios mansos de los Corregimientos del Caquetá puede calcularse en 8,000 y el de los indios desconocidos en 12,000. Estos últimos pertenecen á las tribus mocoas, andaquíes, sebondoyes, putumayos, sucumbios, guaques y correguajes. Hay pues en el Caquetá más de 50,000 indios, en 38 tribus (incluyendo los guaipunabis, manativitanos y marepisanos), con 10 lenguas matrices y 13 dialectos.

CUNDINAMARCA. — Entre el Meta y el Vichada está el mayor número de los *guahibos*, indios que suelen juntarse en las playas de esos ríos para recoger huevos de caimán y de terecay. Son hábiles pescadores y se comen los caimanes con deleite y también las culebras llamadas tragavenados *ó buíos*, que son una especie de boa constrictor, poderosa en el agua y torpe en tierra. Preparan el *seje* (bebida) con el fruto de una palma cuyos racimos tienen más de 40,000 flores y con miel de abeja. De la *acacia niopo* sacan un polvo que aspiran para embriagarse. Andan desnudos y se pintan la cara con *bignonia chica*, que ellos llaman *chiraviri*. Son muy andariegos. Entre el Meta y el Vichada habrá unos 3,000, entre el Meta y el Muco unos 600 y en el Yucabo unos 800. A estos últimos los llaman *catarros*, porque hablan un dialecto guahibo. Su jefe es el más valiente de la tribu, pero su poder dura sólo lo que dura la guerra, la pesca ó la cacería en que están empeñados.

La numerosa tribu de los *salivas* residía en las selvas que hay entre el Vichada y el Guaviare, al Oeste del Orinoco. Hoy son agricultores, mansos y sería fácil reducirlos á una misión. Las defunciones de los salivas son notables. Levantan un túmulo en medio del aposento donde muere la persona y le ponen al rededor unos postes pintados, que simbolizan la tristeza y el dolor. La viuda, sin tener pintado el cuerpo ni la cara, se está sentada junto del muerto. Los visitantes que llegan dan grandes alaridos antes de entrar en la casa y les responden los que están adentro con gritos y sollozos. Después tocan los instrumentos músicos y beben y bailan. Estas honras fúnebres duran tres días, al cabo de los cuales echan el difunto en el río, junto con los objetos más estimados de éste, se bañan y se vuelven á sus bohíos.

Hay unos 400 salivas en las riberas del Muco, antiguo asiento de misiones, y unos 800 en el Vichada. Viven en grupos y tienen capitanes y caciques que mandan en cierto número de éstos. El cacicazgo es hereditario. Entre el Zama y el Mataveni hay salivas mezclados con indios *cabres*. Los salivas, para sustraerse de la dominación de los caribes, se pusieron bajo la protección de los jesuitas.

Los salivas fueron en otro tiempo numerosos y disputaron á los caribes el dominio del bajo Orinoco; pero los destruyó Tep, jefe antropófago, en un combate, en la boca del Infiernito (raudal Camiseta). Los que quedaron habitan entre el Zama y el Mataveni, hablan la lengua maipure, son sedentarios y construyen buenas embarcaciones (800).

Los *achaguas* viven en las riberas del Muco y son los restos de las misiones de jesuitas de la orilla derecha del Muco. Cazan chigüires, pecaris, dantas y venados. Son errantes, tienen las costumbres de los maipures y hablan su lengua. Se casan los hermanos con una misma mujer, porque éstas son escasas á causa de que las madres las matan al nacer, para libertarlas de la dureza con que las tratan los hombres (500).

Los *chucunas* fueron pobladores de las misiones del Meta y son afables y trabajadores. Su idioma es el cabre-maipure. Viven en número de 2,000 entre el Vichada y el Manacacia. Son pacíficos.

Los *enaguas* son de la misma casta de los mariquitares (la tribu más poderosa del Orinoco), pues son casi blancos, son agricultores y su idioma es el de esos indios. Llevan los indios pequeños á Demerari, para venderlos como esclavos á los holandeses. Son polígamos.

Los *amarizanos* hablan el maquiritara y están sujetos á un cacique hereditario. Viven en el río Vua y en la laguna de este nombre. El gobierno doméstico es independiente. Pescan en el Guaviare el *manatí* (anfibio muy abundante, del tamaño de un buey). Pescan también un pez llamado *curbinata*, de un kilogramo de peso, de carne jugosa y que tiene entre los sesos dos concreciones duras como piedra, de color de nacar. Esta sustancia es diurética (1,500).

Los *tamas* viven con los airicos en las cabeceras del Manacacia (800).

El indio de los llanos difiere del de los bosques así en el idioma como en la parte intelectual. El idioma de unos y otros abunda en expresiones atrevidas y animadas; pero el lenguaje de los primeros es más duro, conciso y vigoroso. El de los segundos más suave, más difuso y más abundante en palabras ambiguas. La lengua betoyé tiene muchas *erres*, la saliva es nasal, y la guahiba y la chiricoa son notables por la velocidad de su pronunciación.

BOYACÁ. — Los indios de este Departamento viven en las selvas de Casanare, entre el río Meta y la cordillera, y los principales son los siguientes: los *tunebos*; de éstos hubo una misión en el pueblo de Güicán, cerca del nevado de este nombre. Hoy se han retirado á los montes ó pasado la cordillera. Se encuentran en el río Cubugón, en los pueblos Cobasía, Sinsiga, Caney y Royatá. Son caratosos, sucios y traficantes. Los *betoyes* viven en Betoyes, Macaguane y Calali. Extraen tacamaca, incienso, otova y cabima. Adoran al sol y creen en la bienaventuranza de los muertos cuyo cuerpo devoran pronto las hormigas. En 1741 había en las misiones de Casanare más de 3,000 betoyes.

Los *otomacos* son miserables, brutos, feroces y sucios; comen *paya*, que es una greda jabonosa. No son polígamos y les permiten á las mujeres tomar parte en sus diversiones, lo que no es común en las tribus. Casan á las jóvenes con los viejos y al contrario. Se cree que son de la casta de los omaguas, que combatieron á Espirra. Junto con los yaruros — entre el Meta y el Capanaparo — habrá unos 1,500.

Los *guahibos* son numerosos, sucios, nómades y feroces. Viven en el Meta, el Lipa y el Ele. Los *chiricoas* hablan la lengua guahiba, tienen las costumbres de aquellos y habitan en los mismos ríos. Atacan á los transeuntes en el camino de Arauca. Son unos 1,000, entre las dos castas. Los *eles* (del río Ele, que habitan) son sedentarios, cultivan la yuca, el maíz, las frutas y el arroz; se pintan de negro y viven desnudos (1,000). Los *cuilotos* habitan en el Cravo. Son dóciles y trabajadores; sus mujeres usan vestidos. Hace poco que se retiraron á los montes y sería fácil reducirlos (1,000).

SANTANDER. — Los *opones*, que viven en el antiguo territorio de Bolívar, en las orillas de los ríos Opón y Carare. Son unos 500.

TOLIMA. — No existen indios bravos en este Departamento.

La destrucción de la raza indígena por los conquistadores fué tan grande, que la isla de Santo Domingo que tenía un millón de habitantes al tiempo del descubrimiento, diez años después tenía sólo 60,000, y seis años más tarde 14,000. Esta errada y cruel política se debió, en parte, á que yá para el tercer viaje de Colón al Nuevo Mundo, había tan pocos que quisiesen seguir al descubridor, que hubo necesidad de tripular las naves con reos rematados. Fueron estas gentes las que se hicieron repartir las tierras descubiertas y vendieron como esclavos á sus moradores.

Llamábase *encomienda* el amparo ó patrocinio que se le encargaba á alguno, por merced real, sobre una porción de indios, á quienes debía enseñarles la doctrina cristiana y defenderles sus bienes. Este sistema dió lugar á muchos abusos.

En 1510 Las Casas se quejó al Gobierno español del mal trato que los conquistadores le daban á los indios; y en 1515, estando en España, de regreso de América, insistió sobre lo mismo. La reina Isabel, movida por el interés que tuvo siempre por los indios, permitió en 1501 la introducción de negros de Africa en el Nuevo Mundo. Estos negros, traídos por lo común de las costas de Guinea, se cruzaron pronto con los indios y dieron origen á algunas de las castas *mestizas*.

Provincia indígena de Barbacoas. — El único territorio del Departamento del Cauca que en la época de la conquista se encontraba convenientemente organizado en república, era el que se extendía desde Cali hasta el río Mataje y desde la cordillera hasta el mar, y fué después la extensa provincia de Barbacoas. Ocupaban á ésta tres tribus: los *barbacoas*, los *telembíes* y los *iscuandés*, poco más ó menos iguales en número; todos eran 12,000 individuos. Cada una de estas tribus nombraba tres ancianos, y los nueve reunidos componían un Senado, que gobernaba toda la nación. En 1590 el Gobernador de

Popayán emprendió la conquista de esta rica y valerosa república, que defendió diez años seguidos su libertad. En 1600 don Francisco Parada, con gentes notables de Popayán, Pasto y Quito, les dió dos batallas seguidas á los barbacoas y mató más de la mitad. Los otros pidieron una tregua para que su Senado resolviese sobre la continuación ó no de la guerra. Luégo se sometieron los iscuandés y barbacoas, pero no los telembíes. A éstos los redujo Parada con las armas y después hizo empalar á más de 300 de los principales, á quienes mandó exponer en las orillas del Telembí. En seguida fundó en tierras de los barbacoas, en la unión del Telembí y el Guaví (hoy Guagüí), una ciudad con el nombre de Nuestra Señora del Puerto del Nuevo Toledo, nombre que se abandonó por el de *Barbacoas*.

También fundó Parada otra ciudad en la costa, en tierra de los iscuandés, con el nombre de *Puerto* (cambiado luégo por el de Iscuandé), cuyos habitantes tuvieron que mudarla de lugar, por miedo de los piratas que infestaban entonces el Pacífico.

País de los chibchas. — *Tribus*. La nación chibcha ocupaba el centro de Colombia. Hacia el Sur estaban los *sutagaes* ó *fusagasugaes* y los *panches*, señores de los pueblos de Guaduas, La Mesa y Tocaima. Seguían á éstos los *pijaos*, los *coyaimas*, los *yalconas*, los *guanacas* y los *paeces*, poseedores del pié de la Cordillera Central. Del otro lado de ésta estaban los vecinos ó tributarios del régulo ó cacique Payán; los *patias* y los *quillasingas* (nariz de luna), país de más de 30 tribus, entre las cuales se contaban los *ipiales*, *gualmataes*, *fúnes*, *túquerres*, *mallamas*, *yascuales*, *imasacamales*, *bejondinos* y *meondinos*. En sus tierras se fundaron después las provincias de Túquerres ó los Pastos. Estas tribus fueron vencidas por Belalcázar y sus tenientes.

En el norte del imperio chibcha estaban los *agataes*, los *guanes* (socorranos), los *citaraes*, los *chinácotas*, los *motilones* y otros indios menos importantes, que se extendían hasta la frontera de Venezuela.

Al noroeste de los chibchas quedaban los *colimas* y los *muzos*, y hacia el Oriente las numerosas tribus de los ríos afluentes del Orinoco y del Amazonas.

Cosmogonía.— Chiminagua era el creador del mundo, y de su seno emanaba la luz. El sol era el padre de la naturaleza y la luna era la compañera del sol. El mundo fué poblado por un niño y una mujer, la diosa *Bauche*. Ésta, que era muy hermosa, salió de la laguna de Iguaque, que está á 2 miriámetros al norte de Tunja, con un niño, á quien traía de la mano. Esta mujer caminó hasta que encontró una tierra fértil; en ella se detuvo y cuando el niño creció y fué hombre, se casó con él.

Los chibchas creían en la existencia de un infierno, que estaba en el centro de la tierra, al cual iban las almas de los muertos en balsas fabricadas con telas de araña. Era *Bochica* su dios bienhechor y *Chibchacum* era el dios de los agricultores, mercaderes y plateros. Bajo la figura de un oso cubierto con una manta de colores, representaban á *Fo*, dios de los pintores de tejidos, de los tejedores, de los borrachos y de los cortadores de madera. *Chaquen* era el dios de los linderos de las labranzas.

A la diosa Bauche le ofrecían moque y resinas, y á *Cuchavira* (el arco-íris) esmeraldas, lentejuelas de oro y perlas.

Los chibchas habían sufrido un diluvio. Los ríos Sopó y Tibitó crecieron tánto que hicieron derramar al Funza, del que son tributarios, y éste inundó la Sabana de Bogotá de tal modo que sus habitantes tuvieron que refugiarse en los cerros. Esta inundación la ordenó Chibchacum; pero Bochica apareció sobre el arco-iris y con una vara de oro, partió las rocas por mitad y formó el Salto de Tequendama. Por ahí salieron las aguas de la inundación. Bochica, además, castigó á Chibchacum haciéndole cargar la tierra. Los terremotos son ocasionados por Chibchacum, cuando pasa el planeta del uno al otro de sus hombros.

Los adoratorios de los chibchas eran las grutas, las cascadas, los topes de las peñas y más comunmente los lagos y lagunas. En ellos colocaban los vasos sagrados, para que se depositasen las ofrendas, que no se hacían sino después de los días de ayuno y abstinencia.

Sus templos principales eran el de Bacatá, el de Guatavita y el de Suamoz ó Sugamuxi. Este último era un vasto edificio de madera, donde había hileras de momias cubiertas de oro y plumas. Este templo fué incendiado por la rapacidad de dos soldados españoles. Eran también notables sus adoratorios de Chía, Ubaque, Tota y Fúquene.

Los chibchas tenían seminarios (*cuca*), en donde educaban á los niños que destinaban á la orden sacerdotal. Los sacerdotes, además de sus funciones, cuidaban del cómputo del tiempo, que dividían así : *semana*, espacio de 3 días; *mes*, espacio de 10 semanas; *año civil*, 20 meses lunares; *año sagrado*, 37 meses lunares; *siglo*, 20 años. El padre Duquesne, cura de Gachancipá, estudió y explicó el calendario de los chibchas.

Al sol era la única divinidad á quien los chibchas le ofrecían víctimas humanas. Estas víctimas eran los prisioneros jóvenes, con cuya sangre teñían las piedras del altar de aquel astro. Celebraban además, cada 15 años, una fiesta lúgubre, en que le arrancaban el corazón á un indio vivo, llamado *guesa* (esto es, sin casa), que traían de determinada tribu de los Llanos.

El sumo sacerdote de los chibchas, que residía en el valle sagrado de Iraca (Sogamoso), era electivo. Lo nombraban los caciques de Gámeza, Busbanzá, Pesca y Toca. En caso de desacuerdo, decidía el cacique de Tundama. El gran sacerdote debía ser natural de Tobasá ó de Firavitoba.

Gobierno. — El Gobierno de los chibchas era despótico. El zipa daba las leyes, administraba la justicia y mandaba el ejército. Su capital era Meuquetá, pero tenía residencias en Tabio, en Tenasucá y en Theusaquillo. El heredero del reino era el hijo mayor de la hermana del zipa y se le educaba en el monasterio de Chía. La ceremonia de investidura consistía en sentarlo en una silla de oro, incrustada de esmeraldas, y en ponerle en la cabeza una especie de mitra. Cuando no había heredero legítimo, gobernaba el país un hermano del zipa. El pregonero, que hacía conocer la voluntad de éste, era el primer personaje del reino.

Sistema penal. — Los delitos se castigaban con pena de muerte (empalamiento) y azotes. Al que no pagaba los impuestos se le daba su casa por cárcel; y á los cobardes en la guerra se les hacía vestir como las mujeres y se les destinaba por algún tiempo á los quehaceres domésticos.

Industria y comercio. — Cultivaban el maíz, las papas, la quinua, la yuca y la arracacha. El plátano no lo conocían, pues éste, al tiempo de la conquista, sólo se encontró en el Chocó. El dulce lo sacaban de los panales y de la caña del maíz.

Comerciaban con oro, esmeraldas, sal y tejidos, joyas y conchas. Estas últimas les servían de copas en los festines. Sus monedas eran circulares, de oro, y sus medidas de longitud eran el *palmo* y el *paso*.

Raza. — Esta era la misma de las otras tribus.

Idioma. — El idioma chibcha era el más perfecto de esta parte de la América. Carecía de las letras *l* y *d* y empleaba mucho las sílabas *cha, che, chi, cho, chu*. Los chibchas debían conocer el arte de escribir, pues se encontró un epitafio en el sepulcro de Sugamuxi. Hoy se ven todavía varias escrituras geroglíficas en algunas piedras notables, como las de Aipe, Facatativá, Pandi, Gámeza Saboyá, y Fura-Tena. Contaban por veintenas.

Historia. — El imperio chibcha tenía al tiempo de la conquista catorce siglos de existencia, pues su origen se remonta al siglo II de la éra vulgar. *Saguanmanchica*, que empezó á gobernar en 1470, sometió á los fusagasugaes y venció al zaque de Tunja, Michúa, en una batalla campal, al frente de 60,000 hombres. Sucedióle *Nemequene* en 1490. Éste les hizo la guerra á los sutagaes y á los panches y sometió á los caciques de Zipaquirá, Ubaté, Guatavita, Ubaque, Susa y Simijaca. Avanzó luégo hasta Muzo y con 100,000 guerreros atacó al zaque de Tunja, quien tenía una fuerza igual. Este lo venció en el arroyo de Las Vueltas, cerca de Chocontá. En 1514 entró á gobernar *Tisquesusha*, quien continuó la guerra con el zaque de Tunja, guerra que terminó por una paz de 20 lunas, ajustada con intervención del jefe sagrado de Sugamuxi. Cuando Quesada llegó á Cundinamarca con 160 españoles, Tisquesusha tenía un ejército de 70,000 hombres, pero se escondió en Facatativá, donde le dió muerte un soldado español en el 24.º año de su reinado. En 1538 usurpó la corona *Zaquesazipa*, quien hizo la paz con Quesada y acompañó á los españoles á la conquista de los panches. Quesada le hizo dar tormento á este zipa como detentador de tesoros públicos. Murió en él y fué el último de los reyes chibchas.

Nomenclatura. — La voz Cundinamarca parece ser una corrupción de la palabra *Cundirumarca*, nombre dado por un indio en Tacunga (Ecuador) al país de los chibchas. En tiempo de los indios se le daba este nombre al territorio que después se llamó Llanos de San Juan y San Martín. La palabra chibcha viene de la voz *chibchacum*, apoyo ó báculo del país. *Muisca* quiere decir gente ó persona. *Moscas* dijeron los españoles, por corrupción de voz ó para indicar que los indios de esta región eran tántos que parecían moscas.

Extensión. — Al tiempo de la conquista, el imperio chibcha comprendía el territorio de que después se formaron las provincias de Bogotá, Tunja y Vélez, esta última sin Muzo.

Población. — Dos millones.

CARTA II

PRIMERAS DIVISIONES COLONIALES

NUEVA ANDALUCÍA

Las costas colombianas en el Atlántico fueron divididas por el Gobierno español en dos porciones, así : del Cabo Gracias á Dios al Golfo de Urabá, y de este golfo al Cabo de la Vela. Se le dió á la primera porción el nombre de *Castilla del Oro* (antes se llamaba Tierra-Firme) y á la segunda el de *Nueva Andalucía*.

El sobrenombre *del oro* dado á esta Castilla, no se debió tanto á los ricos minerales de Veragua, cuanto á la exageración de las riquezas del Darién. Se decía en esa época que aquel metal se cogía con redes en ese río y en todos los otros que bajaban de las sierras.

Los límites de Castilla del Oro eran indeterminados, porque no se conocía el país. Balboa no había descubierto aún el Océano Pacífico, no se había explorado á Veragua, no se había estudiado el río Magdalena, ni se habían vuelto á explorar las costas descubiertas y visitadas por Colón.

El Gobierno de Nueva Andalucía fué conferido á Ojeda, descubridor del Cabo de la Vela, y el de Castilla del Oro á Nicuesa. En Noviembre de 1509 salió Ojeda de Santo Domingo con dos bajeles, dos bergantines, 300 hombres y 12 yeguas de vientre. Entre sus compañeros estaba Francisco Pizarro. Juan de la Cosa venía de Alguacil Mayor de la nueva provincia.

Ojeda vino á anclar en Codego, donde fué batido por los indios turbacos. Juan de la Cosa murió en un combate. Auxiliado después Ojeda por Nicuesa, batió á los turbacos y pasó á la isla Fuerte. De allí fué al Golfo de Urabá, donde fundó á *San Sebastián*, en territorio ocupado por indios que usaban armas envenenadas y eran tan esforzados que traspasaban con sus dardos las armaduras de hierro de los españoles. San Sebastián de Urabá estaba sobre una altura, en la parte oriental del golfo.

Los indios del Darién opusieron gran resistencia, y Ojeda tuvo que abandonar la colonia y volverse á Santo Domingo. Allí pereció. Tal fué el resultado del tercer viaje de este conquistador á Colombia y de la provincia de Nueva Andalucía. En San Sebastián quedó de teniente suyo Francisco Pizarro.

CASTILLA DEL ORO

Luégo que Nicuesa auxilió á Ojeda en Cartagena, siguió camino en busca del país de su gobierno y llegó á las bocas del Chagres y del Río-Belén, después de haber naufragado y de haber sufrido mil contratiempos. De los 700 hombres que había sacado de Santo Domingo, sólo le quedaban 300 en un estado miserable.

Del Río-Belén pasó Nicuesa al Puerto de Bastimentos, y al verlo dijo : « Detengámonos aquí en *nombre de Dios*. » Ése fué en adelante el nombre de aquel sitio. En él se vió Nicuesa expuesto á perecer de miseria, junto con 100 hombres que le quedaban.

Por este tiempo llegó á la bahía de Cartagena el bachiller Enciso, quien venía á colonizar por su cuenta en Nueva Andalucía y traía víveres y soldados para San Sebastián. Con él vino Vasco Núñez de Balboa, futuro descubridor del Pacífico. En aquel punto se le juntó Pizarro con los restos de la colonia de San Sebastián de Urabá, quien se había visto obligado á abandonarla. Los indios de la bahía le dijeron á Enciso que á unas 25 leguas al E. se hallaba la provincia de *Zenú*, cuyas montañas eran tan ricas en oro, que durante las lluvias se cogía este metal en redes. También le dijeron que esa comarca era el cementerio general de las tribus y abundaba en depósitos de oro. Enciso fué al Zenú; pero su viaje no tuvo buen éxito.

Pasó luego Enciso á San Sebastián con el carácter de Alguacil Mayor. Al llegar allí naufragó uno de sus buques y perdió los caballos, las yeguas y los cerdos que traía. Para mayor desastre, los indios habían quemado á San Sebastián después de que Pizarro lo abandonó. Balboa que, como compañero de Rodrigo Bastida había recorrido aquellos parajes y explorado el Golfo de Urabá, le dijo á Enciso que lo llevaría á un sitio, en la parte occidental del golfo, del otro lado del río Darién, en donde se podía fundar cómodamente una ciudad porque los indios no usaban flechas envenenadas y había mucho oro. Enciso aceptó la oferta de Balboa y todos juntos pasaron á las tierras del

cacique *Zemaco*, quien fué derrotado y pillado. En el pueblo de este cacique se fundó inmediatamente á *Santa María la Antigua del Darién*, en homenaje á Nuestra Señora de la Antigua, célebre imagen que se venera en Sevilla.

Enciso tomó el mando de la colonia como Alcalde Mayor y Teniente de Ojeda; pero su gobierno duró poco, pues habiendo prohibido, bajo pena de muerte, el tráfico del oro con los indios, según mandato expreso de la corona, se contradijo su autoridad, por estar ejerciéndola en terreno usurpado á la gobernación de Nicuesa. Esto era cierto. Por este tiempo llegó á la Antigua Rodrigo de Colmenares en busca de Nicuesa. Colmenares siguió por la costa en busca de éste, de acuerdo con los descontentos de la colonia del Darién, y lo encontró en la capital de su gobernación — Nombre de Dios — que era un sitio rodeado de impenetrables bosques. Al saber Nicuesa que se le esperaba en la Antigua como Gobernador, marchó hacia aquel lugar. Mas, como los amotinados habian cambiado yá de parecer, lo embarcaron en un buque viejo, junto con 17 hombres, con destino á la isla Española. Este hecho tuvo lugar el 1.° de Marzo de 1511.

Enciso fué depuesto y remitido á España, y Balboa quedó hecho cargo del gobierno de Castilla del Oro. El primer acto de Balboa fué mandar á Pizarro á explorar la provincia de *Coiba*, distante unas 50 leguas del Darién; el segundo, mandar á recoger á los colonos que Nicuesa habia dejado en Nombre de Dios. Careta era el cacique de Coiba, comarcano del cacique de *Ponca*. Balboa lo sorprendió y aprisionó, junto con su familia. En seguida saqueó las tierras de Ponca y pasó á las de *Comagre*, situadas en el pié de una montaña, de más de doce leguas de extensión. Comagre, aunque mandaba más de 3000 guerreros, recibió de paz á los españoles. Su morada era magnífica, dados los usos del país. En uno de sus departamentos tenia las momias de sus antepasados, envueltas en ricas mantas de algodón, bordadas con joyas de oro, perlas y piedras preciosas. El hijo mayor del cacique le regaló á Balboa 4000 onzas de oro, 60 esclavos (prisioneros de guerra) y le dijo que detrás de la cordillera habia un mar y en él una nación muy rica y poderosa, que tenia buques de vela como los de los españoles y cacharros de oro macizo.

Balboa regresó al Darién y á poco organizó una expedición para buscar el templo de oro de *Dobaiba*, que se decia estaba situado en la provincia de ese nombre, á unas 40 leguas de la Antigua, en las orillas de un gran rio que desaguaba en el Golfo de Urabá. El nombre de Dobaiba era el de la madre del dios que habia creado el sol, la luna y todas las cosas buenas y dominaba los elementos. Balboa penetró en el rio del Darién (el *Atrato* de los ingleses) y fué hasta el Bionegro ó *Sucio*, llamado asi por el color de sus aguas. Entrando en otro afluente del Atrato, llegó á las tierras del cacique *Abibeiba*, región pantanosa, cuyos naturales hacian sus casas en las ramas de corpulentos árboles. No habiendo encontrado el templo de oro, Balboa dejó en una población del Rio-Sucio una tropa de 30 hombres para guardar el pais descubierto y se volvió á la Antigua. La gente dejada en el Rio-Sucio fué desbaratada por los indios de Zemaco, y este cacique, con otros cinco más, reunió 5000 hombres y 100 canoas para atacar la colonia: pero descubierto el plan por una india llamada Fulvia, Balboa los sorprendió y venció. Zemaco murió peleando. Hubo después algunos disturbios en la colonia, pero Balboa logró apaciguar los ánimos con los refuerzos que le llegaron de la Española y con la autoridad que le dió el titulo de Capitán General de la Antigua, que también le llegó.

En seguida emprendió Balboa la busca del Mar del Sur con 190 españoles, algunos indios y varios alanos, perros célebres en las batallas de la conquista. Salió de la Antigua el 1.° de Septiembre de 1513 en un bergantin y 9 grandes canoas. Llegó á Coiba. Careta, yá bautizado, le dió guias é indios auxiliares. El 6 de Septiembre, después de oir misa y de pedirle ayuda á Dios, tomó el camino de las montañas. El 8 llegó al pueblo de Ponca, que halló abandonado; más, avistóse luégo con este cacique, quien le dijo que era cierto que existia el mar que buscaba, mar que veria desde cierta montaña que le indicó. También le dió Ponca algunas prendas de oro muy bien trabajado, traidas de los paises del gran mar de que hablaban.

El 20 de Septiembre continuó su marcha. El terreno era tan escabroso y tantos los rios que lo regaban, que en cuatro dias sólo caminó diez leguas. Al cabo de éstas halló la provincia del belicoso cacique *Quaraquá*, quien le dió una reñida batalla, en que pereció con 600 de los suyos. El pueblo de Quaraquá estaba en el pié de la última montaña que le faltaba subir. Al dia siguiente, un poco después de las diez de la mañana, los españoles descubrieron el Océano Pacífico desde las ásperas montañas de Panamá. Un sacerdote — Andrés Vara — entonó un *Te Deum* y todos los expedicionarios lo oyeron de rodillas. Después colocaron en aquel paraje una maciza cruz, hecha del tronco de un árbol, la rodearon de piedras y escribieron en la corteza de los árboles vecinos los nombres de los soberanos de Castilla. Ese notable acontecimiento tuvo lugar el 26 de Septiembre de 1513.

Bajó en seguida Balboa á las playas del Mar del Sur y entró en las tierras de un cacique muy guerrero, llamado *Cheapes*, quien le presentó 500 libras de oro. Balboa mandó explorar el país, y Alonso Martín, embarcado en una canoa de los indios, fué el primer europeo que navegó en las aguas del Pacífico. Este mar forma allí un golfo, al cual Balboa le dió el nombre de *Golfo de San Miguel*. En esa bahia, después de tomar posesión del nuevo océano en nombre de los soberanos de Castilla, se embarcó y fué á una isla en donde habitaba un cacique llamado *Tumaco*. Allí recogió mucho oro y muchas perlas, algunas de gran tamaño. Las canoas de guerra del cacique Tumaco tenian remos incrustados de perlas. Balboa le dió á este sitio el nombre de *Archipiélago de las Perlas* y á su isla más grande el de *Isla Rica*. Después se ganó al cacique *Teaochán* y tomó la vuelta del Darién. En el tránsito hizo que sus alanos devoraran vivos al cacique de *Ponera* y á tres indios más, acusados de costumbres viciosas por sus enemigos. Pasó luégo Balboa á las tierras del cacique *Comagre*, bañadas por el rio del mismo nombre y después á las de *Tubanamá*, uno de los jefes más poderosos de las montañas.

Poco tiempo después — 1514 — llegó á la Antigua Pedro Arias Dávila, nombrado Gobernador del Darién, al frente de una brillante expedición que habia sido levantada y equipada para hacer la guerra en Nápoles, bajo las órdenes del Gran Capitán Gonzalo de Córdoba. Componíase de 2000 hombres. La Antigua habia sido elevada á la categoria de ciudad metropolitana de Castilla del Oro y fray Juan de Quevedo habia sido nombrado su primer Obispo. Gaspar de Espinosa fué su primer Alcalde Mayor.

Balboa hizo una nueva incursión en busca del templo de Dobaiba, que fué desastrosa, y Morales y Pizarro recibieron el encargo de visitar el Archipiélago de las Perlas. Estos atravesaron el Istmo por sitios menos escabrosos que los recorridos por Balboa y llegaron pronto á tierras del cacique *Tutibrá*. De allí pasaron á la Isla Rica. El jefe de ésta les dió cuatro batallas, pero al fin se rindió y les regaló una canastilla llena de perlas, entre las cuales habia una que pesaba 25 quilates y otra del tamaño de una pera. Una de éstas fué vendida por 4000 ducados.

Una expedición enviada al Zenú, al mando de un oficial llamado Francisco Becerra, pereció toda á manos de los indios. El poderoso cacique Tubanamá, deshizo otra, y la guerra se generalizó; los indios llevaban por bandera á los combates las camisas ensangrentadas de los españoles muertos en el campo; el alarma en la Antigua era grande, se mandó cerrar la casa de moneda, lo que no acontecia sino en tiempo de mucho peligro, y se ordenaron ayunos públicos. En medio de estos desastres, Pedrarias permitió á Balboa preparar una expedición para explorar el Mar del Sur. El puerto de Careta, situado al Oeste del Darién, fué el designado para prepararla, pues por allí era entonces el mejor camino para atravesar la cordillera. En aquel puerto se había fundado un pueblo llamado *Acla*, que tenía yá una fortaleza y un Alcalde. La madera para construir los buques de la expedición fué cortada en las orillas del Atlántico y llevada, junto con las anclas y aparejos, al través de la cordillera hasta las riberas del Pacífico. En este penoso camino, por entre bosques, torrentes y desfiladeros, descubrieron los españoles el río *Balsas* y se sirvieron de su parte navegable. Acla distaba del Mar del Sur más de 22 leguas.

Balboa construyó dos bergantines y los echó al agua. En ellos fué al Archipiélago de las Perlas y desembarcó en la Isla Rica. Después navegó unas pocas leguas más allá del Golfo de San Miguel; pero tuvo que retroceder porque los marineros se alarmaron cuando vieron una porción de ballenas, que parecian peñascos, en medio del mar. Ancló en la parte de la costa en donde mandaba el cacique *Chuchamá*, quien habia asesinado á la gente de Morales, y lo castigó. Más tarde - 1517 - Pedrarias hizo aprehender y ajusticiar á Balboa " como *traidor* y *usurpador* de los territorios de la Corona. "

En 1522 Pedrarias mandó poblar á Nombre de Dios y á Panamá con las gentes de Acla y de la Antigua, y estas dos ciudades ó asientos de ciudad, fueron abandonados. Panamá se había empezado á fundar desde 1518, al pié de un monte llamado el Ancón, pero habiendo sido incendiada por Morgan en 1670, trasladóla en 1671 al lugar que hoy tiene, el Sargento General de batallón don Antonio F. de Córdoba. En 1521 se ajustó en Panamá el famoso convenio de Pizarro, Almagro y Luque para conquistar el Perú.

Portobelo fué poblada en 1584 con los habitantes de Nombre de Dios y fortificada en tiempo de Felipe II.

Santiago de Veragua fué erigida en ducado en honor de la familia de Colón, pero luego fué incorporada á la Corona. En 1680 los bucaneros cruzaron el Istmo; partieron de Acla y llegaron al Pacífico por el Chucunaque. En 1698 se estableció en Puerto-Escocés una colonia de escoceses, promovida por Patterson, el fundador del banco de Inglaterra, con dos baterías de á 52 cañones y 600 hombres de guarnición. El Gobierno español destruyó esa colonia. En 1784 se construyeron fuertes españoles en Mandinga, Concepción, Caledonia y Caimán (en el Golfo del Darién). En seguida se abrió un camino, que del fuerte del Príncipe iba á la boca del Sucubti, para pasar al fuerte Carolina (Caledonia). Esta fué la misma vía de Balboa. De 1785 á 1790 se exploraron y navegaron casi todos los rios que fluyen al Chucunaque y al Tuira. Hoy esas aguas están abandonadas. En 1790, por tratados de los españoles con los indios, fueron abandonados los fuertes que habia en la costa y los que se hallaban en los ríos Sabana, Chucunaque y Tuira, y quedó olvidado el Darién. Panamá fué hecho asiento de Real Audiencia en 1535 (el primero que hubo en la América del Sur) y conservó ese carácter hasta 1752 (219 años), en que pasó á ser regida por un Gobernador militar, teniente del Rey.

GOBIERNO DE SANTA MARTA

El 29 de Julio de 1525 llegó Bastida á Gaira con 50 familias de colonos y fundó allí la ciudad de *Santa Marta*, pues tenía real permiso para levantar una ciudad en cualquier punto de Tierra-Firme, entre el Cabo de la Vela y el río Magdalena. Hizo luego paces con los *gairas*, *tagangas* y *dorsinos*, tribus comarcanas; pero fué asesinado por sus soldados, cuando les impuso disciplina. Sucedióle en el mando Palomino, su Teniente General, quien fuera de las tribus yá dichas y de los *conchas* y *chenguas*, dejó que sus gentes atacasen y pillasen á los *zacas*, *chairamas*, *guachacas*, *oriquas* y á otros. Los indios que cogían prisioneros eran vendidos como esclavos, so pretexto de que eran caribes, en las islas vecinas. Este infame comercio dióle gran celebridad y riquezas á Santa Marta, gobierno que se extendió con la conquista del Nuevo Reino de Granada hasta los términos de la gran provincia de Popayán.

Despobladas las tierras bajas, entró Palomino en la *Sierra de Bomba*, donde fué batido y sufrió pérdidas. Poco después llegó á Santa Marta como Gobernador de ella Pedro Vadillo, y Palomino emprendió la conquista de *Pacigueica*, población considerable de los *tayronas*, en la cabeza de la Ciénaga, hacia las montañas. La caballería de Palomino no pudo maniobrar allí por lo pantanoso del suelo y fué batida. Palomino pasó entonces, costa arriba, á La Ramada para combatir á los *guane-bucanes*, indios valientes y hospitalarios, que se rindieron. Las mujeres de éstos eran hermosas y andaban desnudas y cubiertas de joyas. En aquella comarca murió Palomino ahogado en el río que aún lleva su nombre.

Vadillo penetró en el Valle de Upar, llamado de *Cupari*, que estaba poblado de multitud de gentes tranquilas, que vivían del cultivo, de la pesca y de la caza y tenían muchas alhajas y tambores revestidos de láminas de oro. Un año después volvió Vadillo á Santa Marta cargado de riquezas y con muchos esclavos. Muerto Vadillo, le sucedió en el Gobierno - 1539 - García de Lerma, quien introdujo en la colonia algunos agricultores portugueses y algunos albañiles, herreros y carpinteros. En este tiempo se prohibió el tráfico de esclavos con las islas y se les dió á éstos un protector eclesiástico. Fueron visitados los pueblos de *Bosingua* y *Alaringa* y el valle de Coto y combatidos los indios de Mungay. Lerma introdujo las *encomiendas*.

Bajó luégo Lerma por el río Cesar (antiguo *Zazari*) hasta *Tamalameque*; de allí, por las márgenes del rio Magdalena, vino con Lebrija hasta el rio que tiene el nombre de éste. En aquel tiempo fueron vencidos los chimilas, y Santa Marta erigida en Obispado.

El rio Magdalena, cuyas bocas habían impedido á los españoles entrar por ellas, fué explorado por el portugués Jerónimo de Melo, quien llegó hasta *Malambo*. Los indios de Santa Marta destruídos por los españoles y vendidos como esclavos pasaron de 100,000.

Después fué organizada una expedición que debía pasar el río Magdalena é ir en busca de las ricas y codiciadas sepulturas del Sinú. Diósele el mando de ella al clérigo Viana. Este atravesó las tierras de los chimilas y por el río *Ariguaní* llegó al río Magdalena, donde pereció. La expedición pasó á la orilla izquierda de este rio y haciendo camino á filo de hacha, llegó á la *Boca Tacaloa*; tomó ésta y por el río Cauca llegó al San Jorge. Allí, en lugar de seguir hacia adelante, se regresó al tocar las tierras del Sinú.

En 1535 don Pedro F. de Lugo, Gobernador de las islas Canarias, fué nombrado Gobernador y Capitán General de la provincia de Santa Marta, á la cual se le dió por límite con la de Cartagena, el rio Magdalena (real cédula de 1535).

Con Lugo vino el abogado Gonzalo Jiménez de Quesada, en calidad de Justicia Mayor. El nuevo Gobernador atacó con 1,000 hombres á los bondas, quemó su capital y siete pueblos más en el valle de Coto, pero recogió poco botín. Los bondas se retiraron con sus riquezas á las montañas; hizo después la guerra con desigual suceso á los chairamas, sus gentes fueron hasta el pueblo de Quiñones y pasaron á San Juan de Guía, en la costa. Entró luégo por las orillas del río Don-Diego hasta la sierra de Tairona, donde estaban refugiados los hermanos Marabare y Arabare, caciques de la Ramada. Encontró el campo de éstos indios en una roca, en el punto más apartado de la montaña. Atacados, fueron vencidos; se recogió gran botín y se dió la vuelta por *Guambucanos*, donde encontraron un gran bohío con muchas figuras ó estatuas de madera, hincadas en tierra y con chapas de oro. Allí se dividió la expedición: una parte, al mando de Pedro Portugal, tomó por la costa hacia la Goajira; la otra volvió á Santa Marta.

Un consejo de capitanes decidió que se debían buscar las fuentes del río Magdalena, porque el país de Santa Marta no presentaba yá nada nuevo. Eso se hizo, y el resultado fué el descubrimiento del Nuevo Reino de Granada, llevado á cabo por Quesada.

Descubierto este Reino, quiso el Gobernador de Santa Marta, Jerónimo Lebrón, ir á tomar posesión de él como perteneciente á su gobierno, y en 1540 llegó, por tierra, á la embocadura del Cesar, punto de reunión. Su escuadrilla entró, parte por las Bocas de Ceniza y parte por la Ciénaga; y una y otra tuvieron que combatir con los indios desde *Menchiquejo* y *Talchigua* hasta *Sompallón*. A fines de 1540 y cuatro años después del viaje de Quesada, llegó Lebrón á Vélez, donde fué reconocido como Gobernador. Con Lebrón vinieron las primeras mujeres españolas que entraron en el Nuevo Reino. También trajo éste una gran cantidad de cereales y de hortalizas.

En 1542 llegó don Luis de Lugo á la ranchería que se había construído en el Cabo de la Vela para la pesca de perlas y atravesó el Valle de Upar, después de combatir á los *aruacos*, *guanebacanes* y otras tribus, que lo hostilizaron desde la Sierra de Herrera hasta Tamalameque. En aquellas comarcas se quedaron dispersas entonces algunas reses vacunas de las que llevaban para Santafé y se propagaron extraordinariamente. Fué fundada luégo la ciudad de *Los Reyes* en el Valle de Upar, en la orilla del río Guatapori (Río-Frío), que baja de la sierra de Tairona.

Nicolás Federmán fundo á Riohacha en 1535 en la embocadura del río Ranchería ó Riohacha. Llamóse primero esta ciudad Nuestra Señora de las Nieves de Riohacha y después Remedios de Riohacha.

En 1576 llegó á Santa Marta el Gobernador don Lope de Orosco, quien trajo 300 hombres para colonizar, 200 de ellos con sus familias, y toda clase de instrumentos de agricultura. Orosco hizo la paz con los indios y hubo tal confianza en esa época, que se andaba por los caminos sin escolta ni recelo alguno. El Capitán Cordero fundó á *Los Angeles* en tierras de los chimilas. En 1576 Coropomeima, cacique de los *tupes*, aliado con los *huanaos*, *chimilas*, *itotos* y *cariachilas*, incendió á Santa Marta; pero Orosco les dió alcance y decapitó á sus régulos. En 1600 volvieron á levantarse los indios en número de más de 10,000, y en 1623 los tupes solos en el Valle de Upar.

GOBIERNO DE CARTAGENA

Once años después de Bastida, en 1532, zarpó de Cádiz una flotilla al mando de don Pedro de Heredia, á quien le había concedido la Corona el mando de las costas colombianas comprendidas entre las bocas del río Magdalena y las del Atrato ó Darién. Hacia el Sur, el Gobierno de Heredia se extendía hasta la línea equinoccial. Heredia venció á los Turbacos y luégo fundó una ciudad en el puerto de Calamar, pues el de Zamba tenía poco fondo. Dió á la ciudad el nombre de San Sebastián de Calamar, nombre que degeneró en el de *Cartagena*. Pasó luégo hasta Malambo, en las orillas del Magdalena, y subió este río hasta Barranca de Mateo ó del Rey, llamado así por haber sido estipendio de la Corona; volvió en seguida al Norte y por un país muy poblado, que llamó de *María*, regresó á Cartagena con más de millón y medio de ducados de oro. La fama de estas riquezas trajeron la prosperidad á Cartagena, que en muy poco tiempo llegó á ser la ciudad más notable de las costas del Atlántico.

En 1534 marchó Heredia en busca de las riquezas de Fincenú (hoya del Sinú). Más allá de la sierra y hacia el río San Jorge, esta región se llamaba Pancenú y después *Zenufana* (tierra productora de oro), que era la parte que ocupan hoy las ciudades de Zaragoza y Remedios en el Departamento de Antioquia. Fué entonces descubierto el Chinú, residencia de la poderosa cacica Tota, en la comarca de los cementerios, y *Tacasuán*, capital del Fincenú. En ese tiempo Cartagena fué erigida en Obispado.

Alonso de Heredia, hermano del Gobernador, hizo después otras expediciones al Sinú y recogió tánto oro, que llegó á poseer 30 quintales. Fundó luégo á Santiago de Tolú en la orilla del Catarrapa y en comarca fertilísima, y á Mompox en 1540, sobre una barranca del río Magdalena, en tierras del cacique del mismo nombre. También fundó á María la Baja en 1535 en las tierras de Tuya, al pié de Abibe, y á Barranca Vieja en 1539 con indios malabuyes.

Cartagena y Santa Marta se disputaron más tarde y encarnizadamente la posesión de Antioquia, que ambas decían estar dentro de los límites de su respectivo gobierno. Antioquia fué erigida en provincia en 1576.

Cartagena dependía de la Real Audiencia de Panamá, y Santa Marta de la Real Audiencia de Santo Domingo.

GRAN PROVINCIA DE POPAYÁN

La historia de Quito es incierta como la de todos los pueblos primitivos. Sólo se sabe que antiguamente esta nación fué regida por un régulo poderoso, llamado *Quitu*, de quien tomó nombre el territorio que forma hoy la República del Ecuador. Componíase esto reino de unos 50 estados menores, cuasi independientes.

Una nación extranjera, moradora de las costas del Océano Pacífico, llamada *Cara*, al mando de su jefe-Carán Shyri (señor ó rey de Cara)-subió por la hoya del río Esmeraldas y se apoderó de Quitu el año 280 de la éra cristiana. Los descendientes de Carán fueron once y en el trascurso de 320 años (hasta 1300) se extendieron por el Norte hasta la provincia de Huaca y por el Sur hasta la de Mocha. Los tres Shyries subsiguientes agregaron á Quitu, por alianza, el belicoso reino de Puruha (Riobamba) y Cañaris, y por conquista á Paita y á Tumbes. Los incas conquistaron después-1475-el reino de Quitu y lo mantuvieron sometido hasta 1531, año en que Pizarro conquistó el Perú.

En 1533 un teniente de Pizarro, Sebastián Belalcázar, se apoderó de Quito, emprendió la conquista de Popayán y llegó hasta Santafé de Bogotá, más de 4° al Norte de la línea equinoccial. Pizarro hizo de Quito y Popayán un solo Gobierno en 1538, y Carlos V aprobó esta erección en 1541. También les dió Pizarro por límite interno á esas dos extensas regiones, el *Rumichaca*, en el Carchi.

Quito antiguo se componía del territorio con que se formaron después los gobiernos ó provincias de Atacames, Ibarra, Otavalo, Caras, Quitu, Tacunga, Quijos, Guayaquil, Riobamba, Cuenca, Macas, Loja, Yahuarzongo, Jaen y Mainas[1].

La antigua provincia de Popayán se extendía desde el punto más setentrional del Departamento de Antioquia hasta Piura, en el Perú, y desde abajo del Amazonas hasta las bocas del San Juan, en el Pacífico. Esto es, por más de 30,000 leguas cuadradas.

Pizarro quitó luégo el límite de Piura y lo pasó á Tumbes, con lo cual la gran provincia perdió los gobiernos de *Poceos*, *Tumbes*, *Piura*, *Cajas*, *Calvas*, *Ayavaca y Huancabanca*. Esta segregación la mandó compensar con las provincias que quedaban entonces al sur de *Pacamurus* (Jaen) y con otras.

El país más notable de Popayán era la república indígena de Barbacoas. Popayán comprendía el territorio de las antiguas tenencias ó gobernaciones de Antioquia, Toro, Arma, Anserma, Cartago, Caloto, Cali, Raposo, Neiva, La Plata, Timaná, Popayán, Almaguer y Pasto. Popayán dependía de la Audiencia de Quito y ésta del virey del Perú. En 1718 perdió Popayán la provincia de Antioquia, que fué agregada al Vireinato de Santafé.

En lo eclesiástico, unas provincias de Popayán dependían del metropolitano de Santafé y otras del de Lima.

GOBERNACION DE SAN JUAN

Esta, que fué concedida á Pascual Andagoya en 1538, no pasó de ser una referencia geográfica.

CARTA III

PRESIDENCIA DE QUITO

Esta fué erigida en 1563 y comprendía todo el territorio de la antigua provincia de Popayán; esto es, la República del *Ecuador* y los Departamentos modernos del *Cauca* y de *Antioquia*, menos la parte del antiguo gobierno de San Juan. La Presidencia de Quito limitaba, pues, con la Presidencia de Santafé, el Brasil, el Perú y el Pacífico. En este océano, sus costas se extendían desde las bocas del San Juan hasta Tumbes. El límite interior de las provincias de Popayán y Quito era el río *Napo*.

La Presidencia de Quito no dependió nunca de la Presidencia de Santafé, pero sí del vireinato de este nombre.

La Presidencia de Quito dependió del Perú desde su creación hasta 1710, y desde 1722 hasta la época de la Independencia.

Quito era la capital de la Presidencia de ese nombre.

El pueblo de Yaruquí, situado casi debajo de la línea, tiene dos planos llamados *Oyamburo* y *Caramburo*. Fué en ellos donde los académicos franceses La Condamine, Godin y Bouger y los españoles Jorge Juan y Antonio de Ulloa levantaron dos pirámides en Noviembre de 1736. Estos sabios estaban encargados de medir un arco del meridiano terrestre del Ecuador y de otros trabajos importantes.

El límite austral de la meridiana fué fijado en la llanura de Tarqui, al sur de Cuenca.

PRESIDENCIA DE SANTAFÉ

Fué erigida ésta en 1564 (un año después de la de Quito). Su territorio comprendía los Departamentos modernos de *Panamá*, *Bolívar*, *Magdalena*, *Cundinamarca*, *Santander*, *Boyacá* y *Tolima*. También comprendía la Presidencia de Santafé las provincias en que estaba dividida entonces Venezuela, pues *Cumaná* y *Guayana* (con las islas de Margarita y Trinidad) le fueron agregadas en 1591, *Maracaibo* en 1678 y *Caracas* en 1718. La provincia colombiana de *Antioquia* también le fué agregada en este año.

La Presidencia de Santafé se extendía desde el *Cabo Gracias á Dios* hasta las bocas del Esequibo, en el Atlántico; y desde el *Golfo Dulce* hasta las bocas del *San Juan*, en el Pacífico. Su límite meridional era el *Guaviare*, y su límite oriental el *Brasil*. La capital de la Presidencia era Santafé de Bogotá.

La Presidencia de Santafé duró 155 años (de 1564 á 1719). En este último año fué erigida en Vireinato. Este Vireinato fué suprimido cinco años después -1724- y restablecida la Presidencia, que duró 16 años más; esto es, hasta 1740.

Duración total de la Presidencia, 171 años.

Historia. — Después de que Quesada se embarcó para España en 1539, quedó gobernando el país Hernán Pérez, hermano de aquél. Pérez le hizo dar muerte á Akimín, último zaque de Tunja, y emprendió en 1541 una expedición á los Llanos en busca del *Dorado*, que terminó en Pasto y duró 16 meses. En este tiempo vino á Santafé el Gobernador de Santa Marta (Lebrón), pero tuvo que regresar porque el cabildo no quiso reconocer su autoridad.

En 1542 fué nombrado Adelantado del Nuevo Reino de Granada, Luis Alonso de Lugo, quien fundó la ciudad de Tocaima, conquistó el valle de Ibagué y varió la ruta del Opón por la del Carare, para ir al río Magdalena. En 1545 Pedro de Ursúa fundó á Pamplona y á Tudela, esta última en tierra de los muzos; y don Miguel Díaz de Armendaris, Visitador y juez de residencia, hizo establecer una Real Audiencia en Santafé (1550) y fundar á Villeta para el servicio de la vía de Honda.

En 1554 llegó á Santafé fray Juan de los Barrios, nombrado Arzobispo, con el personal del primer cabildo eclesiástico.

Gobierno. — El Gobierno de las Presidencias estaba á cargo del Presidente de la *Real Audiencia*. Este era un tribunal supremo, compuesto de jueces togados, llamados *Oidores*. Las Audiencias eran presididas por el mandatario del respectivo territorio (donde lo había), Virey, Capitán General &.ª, quien no tenía en ellas voto consultivo ni deliberativo.

La Real Audiencia de Santafé se componía de un Regente, de cinco Oidores, dos Fiscales y varios subalternos. Los fallos dados en común tenían el nombre de *reales acuerdos*. Las vacantes del Presidente las llenaba el Oidor más antiguo. En las villas y ciudades había Cabildos, que presidia la autoridad política. El destino de *Regidor* se proveía en almoneda pública; era vitalicio y podía ser hereditario.

Se daba el nombre de *juicios de residencia* á los que se promovían contra los delegados regios, antes ó después de su administración.

La Presidencia de Santafé dependía del Virey del Perú.

Desde Andrés Díaz Venero de Leiva hasta Francisco González Manrique, hubo 27 Presidentes en Santafé.

---

1. Por lo que respecta al cambio de los nombres geográficos del Ecuador, hay que tener presente que la lengua quichua carece de las letras *o* y *e*, letras que fueron introducidas en esos nombres por los españoles.

CARTA IV

VIREINATO DE SANTAFÉ

Este fué creado en 1719 y suprimido en 1724. En 1740 fué vuelto á crear y existió hasta 1810. Cuando se creó el Vireinato de Santafé fué suprimida la Presidencia de Quito y agregado su territorio al de Santafé. Cuatro años después (1744) fué creada de nuevo la Real Audiencia de Quito y agregada al Perú. En 1710 se volvió á agregar la Presidencia de Quito al Vireinato de Santafé, y de él dependió hasta 1722, año en que volvió á ser agregada al Perú.

El territorio del Vireinato de Santafé fué el mismo de la antigua Colombia; pero luégo sufrió las desmembraciones que siguen: en 1731 la del territorio con que se constituyó la *Capitanía General de Caracas ó de Venezuela* y la de las provincias de *Cumaná* y *Guayana*, y en 1777 la de la provincia de *Maracaibo*.

En 1810 el Vireinato de Santafé se componia de las provincias de *Santafé*, *Cartagena*, *Santa Marta*, *Riohacha*, *Panamá*, *Veragua*, *Antioquia*, *Chocó*, y de los corregimientos de *Tunja*, *Socorro*, *Pamplona*, *Casanare*, *Mariquita* y *Neiva*.

Gobierno. — Los jefes de las provincias se llamaban *Gobernadores* y en algunas de ellas tenian el cargo de Comandantes Generales. Cuando los Gobernadores no tenían mando militar se llamaban *Corregidores* ó *Justicias-mayores*. Las autoridades civiles dependientes de los Gobernadores eran: el Teniente-gobernador (letrado) y los Tenientes-justicias de los pueblos, los Corregidores de los indios, los Capitanes de guerra, los Cabildos, los Alcaldes ordinarios y los Alcaldes pedaneos ó de partido. Sólo había Cabildos en las ciudades y villas.

Los Cabildos nombraban el 1.° de Enero de cada año á los Alcaldes. Los Corregidores cobraban los tributos y los Gobernadores administraban, en primera instancia, la justicia civil y criminal.

El Virey de Santafé se entendia directamente con los Ministros de la Corona.

La legislación de las colonias españolas era uniforme y estaba recogida en un código llamado *Recopilación de las leyes de Indias*.

El *Consejo de Indias* era una junta fundada por los Reyes Católicos (Isabel y Fernando), y se componia de individuos que habian desempeñado funciones públicas importantes en América. Su carácter era administrativo y judicial.

Desde Jorge Villalonga hasta Juan Sámano, Nueva Granada tuvo 15 vireyes.

CAPITANÍA GENERAL DE CARACAS

El territorio de ésta estaba dividido en *provincias* y las provincias en distritos capitulares. Las *parroquias*, las *doctrinas* (pueblos de indios) y las *reducciones de salvajes* completaban la escala territorial. Las provincias eran seis: *Caracas*, la más rica y poblada, comprendia á Carabobo, Barquisimeto y Coro; *Maracaibo*, que comprendia á Mérida y Trujillo; *Barinas*, creada en 1787; *Guayana* (muy extensa), creada en 1768; *Cumaná*, que comprendia á Barcelona y *Margarita*, la más pobre y la menos poblada de todas.

El Capitán General mandaba las fuerzas militares y se entendia con las colonias vecinas. Desde Ambrosio Alfinger — 1528 — hasta Vicente Amparan — 1810 — hubo 63 Gobernadores ó Capitanes Generales en Caracas.

Límites. — Según las cédulas reales y órdenes del Gobierno español, los límites entre el Vireinato de Santafé y la Capitanía general de Venezuela en 1810, eran los siguientes: « Partiendo de la Goajira sobre la costa del Atlántico, desde el punto denominado *Castillo Viejo de Paijana* y cortando hacia el S. O. la estacada conocida con el nombre de *Guardias de Afuera*, á una legua de distancia al O. de Sinamaica, la línea divisoria se dirigia al *Eneal* ó derramadero del Socuy (rio *Limón*). Siguiendo el curso del mismo rio, aguas arriba hasta sus cabeceras, continuaba desde éstas, por las cumbres de los *Montes de Oca* y por las de la *Sierra de Perijá*, hasta encontrar el origen del rio *Oro* que es diferente del que corre entre la parroquia del mismo nombre y la ciudad de Ocaña. De allí bajaba por sus aguas hasta la confluencia con el *Catatumbo*; seguia por las faldas orientales de las montañas y pasando los rios *Tarra* y *Sardinata* por los puntos conocidos como límites, iba rectamente á buscar la embocadura del rio *La Grita* en el Zulia. De aquí por la curva reconocida actualmente como fronteriza, continuaba hacia la quebrada *Don-Pedro* y bajaba por ella al rio *Táchira*, que seguia hasta sus cabeceras. Allí continuaba por las cumbres de las montañas donde nacen los rios tributarios del *Torbes* y *Uribante*, hasta las vertientes del rio *Nula*, cuyas aguas seguia hasta el *Desparramadero del Sarare*. Aquí la línea se dirigia al Sur y buscaba la laguna *Sarare*, la costeaba por su orilla oriental, y seguia su derrame hasta el *Arauca*, rio que atravesaba arriba del *Paso de los Casanares*. Seguia después el Arauca hasta el *Paso del Viento*. Allí por la parte occidental de la laguna del *Término*, iba al *Apostadero* en el rio *Meta*, cuyas aguas seguia hasta el *Orinoco*. Después por este rio buscaba el *Brazo Casiquiare*, hasta el *Guainía* ó Rionegro, y por este rio iba hasta el límite reconocido por los tratados entre España y Portugal, que marca la gran piedra llamada el *Cocuy*[1]. »

Población. — Ésta en 1810 podia computarse así: *Indios de raza pura* 120,000; negros esclavos 62,000; europeos 12,000; criollos 200,000; castas mezcladas 400,000.

Producciones. — Cacao, tabaco, añil (introducido en 1774 por los vizcaínos), caña de azúcar, algodón, café, cueros, &ª.

Llaneros. — Así se llama á los habitantes de los llanos de Venezuela, porción de territorio que tiene 200 leguas de largo desde *Barrancas* en el delta del Orinoco hasta la *Cordillera Oriental* de Colombia, y 100 de ancho, desde el *Vichada* hasta el *Pao*. Estos son en lo general indios, negros, mulatos, zambos y mestizos, que se ocupan en el pastoreo de unos tres millones de reses y son diestros en manejar los toros feroces, montar los potros, combatir al tigre, al caimán y al boa y en esguazar los ríos. Se alimentan con leche ácida y carne sin sal. Como soldados, estos venezolanos se hicieron muy notables en la guerra de Independencia.

COMISIÓN DE LÍMITES HISPANO-PORTUGUESA. REQUENA.

« Conforme al artículo 15 del tratado del 1.° de Octubre de 1777, celebrado entre España y Portugal, una comisión mixta de los dos Gobiernos debia fijar límites, sobre el terreno, de las posesiones de ambas Coronas. El comisionado español Francisco Requena, para verificar la demarcación en lo tocante á las fronteras del Nuevo Reino de Granada y Capitanía General de Venezuela, se reunió con los Comisarios del Portugal y ejecutó con ellos algunas exploraciones en el Amazonas. Por Septiembre de 1781 fijaron un límite en la boca del rio *Yavarí*, que queda enfrente de Tabatinga, y colocaron en él un marco piramidal. Lo mismo hicieron en la boca del caño *Avatiparana*, que es la más occidental de las aguas del Yupurá ó Caquetá. Los comisionados se retiraron luégo á la ciudad *Egas*, que está cerca del Amazonas, á fin de preparar la expedición que debia remontar el Yupurá y fijar el punto hasta donde debia ser común á ambas naciones la navegación de este rio. Luego debian trazar, en cuanto fuese posible una línea natural en dirección del Norte, que pusiese á cubierto los establecimientos portugueses del Rionegro y la comunicación de éstos entre los rios Yupurá y Negro.

« Segun el diario de Requena, los comisionados salieron reunidos de Egas el 21 de Febrero de 1782 y entraron en el Yupurá por su boca principal; el 2 de Marzo llegaron al punto en donde se desprende el brazo *Avatiparana*. De allí para adelante debia ser común á las dos naciones la navegacion del Yupurá hasta el lugar que se conviniese. El 7 de Marzo, antes de llegar al pequeño pueblo de San José de Cuerana, encontraron la boca del caño *Puapua* que en concepto de los prácticos comunica con el Rionegro; pero no se examinó. El 16 de Marzo vieron hacia proa y en lontananza, un cerro del lado del pequeño raudal de *Mirí*, cerro que tuvieron por algunos dias enfrente. El 21 llegaron á la boca del rio *Apoporis*, que viene de la parte setentrional.

« El comisionado español sostuvo que hasta allí no más podia navegarse el Yupurá, y que se debia explorar aquel rio y sus afluentes, para ver cuál era más cómodo para poner á cubierto los establecimientos portugueses sobre el Rionegro. La comisión portuguesa instó para que se explorase el Yupurá hasta el *Salto grande*, y se entrase después á examinar el rio de los *Engaños*. Requena sostuvo que seria nulo lo que se hiciese en el rio de los Engaños, si en el Apoporis no se ejecutaba igual exámen, y fueron otorgados los correspondientes instrumentos sobre esta resolución.

« El 25 del mismo mes de Marzo siguieron las dos expediciones por el Yupurá arriba, y el 26 llegaron al pié del cerro que habian divisado desde el 16, el cual está enfrente del raudal de *Mirí* raudal que se pasó. El 28 hallaron el raudal grande de *Cupatí*, en donde gastaron 13 días en pasar todas las embarcaciones, la tropa y los víveres. El 10 de Abril siguieron navegando el Yupurá y el 12 estuvieron en el nuevo pueblo de *Tabocas*. Al otro dia siguieron y encontraron el 20 unos ranchos de indios omaguas ó guaques. El 27 á medio dia llegaron á la boca rio de los *Engaños*, distante pocas leguas del raudal ó Salto, término en donde la comisión debia dejar el reconocimiento del Yupurá según la escritura de convenio.

« Hasta el 29, á causa de la fuerza de la corriente, llegaron al pie del Gran Salto, que los indios llaman *Huhiyá*. Requena dice que " aquel paso no es sino « un estrecho pongo, por donde pasa el rio con mucha velocidad, por un plano « bastante inclinado, con rocas y peñascos, del ancho de 50 varas y de 2 leguas « de largo, con murallas naturales de 10 varas de altura; que á las 6 leguas de « distancia hay otro casi igual y después el rio es manso ».

« El 30 de Abril entraron en el rio de los Engaños, y bajaron en dos horas, por el Yupurá, el trecho que habian gastado dos dias en subir. El 1°. de Mayo navegaron el rio de los Engaños y el 8 tropezaron con una cascada, que es un paso estrecho, de tres leguas de largo y de un ancho bastante desigual (de 25 á 50 varas), donde las aguas tienen mucha velocidad. El 19 de Mayo dijeron los indios que el rio de los Engaños se llamaba *Yarí*. El 21 se hallaban en la boca del rio *Mesay*, que tiene más corriente que el de los Engaños. Se dejó éste y se navegó aquél. Pasaron el 24 tres pequeños raudales. El 26 dejaron en la parte del N. el rio *Yaviyá*, que mandaron explorar por una partida, y el 28 se hallaron en la boca del rio *Cuñaré*, que entra en el Mesay por el N. El 29 continuó la exploración por el Cuñaré, y en la tarde encontraron la boca de otro rio que viene de la derecha, llamado *Amú*. El 30 siguieron por el Cuñaré. El 31 tenia el rio mucha corriente (éste en verano forma raudales que no se pueden pasar). A las dos de la tarde se hallaron en un salto ó cascada en donde, cortado el rio por un brazo de piedra en toda su anchura, les impidió el paso.

« El 6 de Junio se emprendió la retirada hacia el Yupurá; el 8 estuvieron en el rio de los Engaños y el 13 tomaron por el Yupurá abajo. El 7 de Junio estaban enfrente de la boca del rio *Miritiparana*, desde el cual, en un día, se va hasta el Apoporis.

« El 22 empezaron á navegar este rio, rumbo al N., y el 23 dejaron el rio *Tarairaparana*, que viene de la derecha, con ánimo de examinarlo después. Por la tarde encontraron la laguna *Motusuari*, que les pareció que era un derrame del Apoporis; se mandó explorar, y se creyó que era un rio que venia del N. Navegaron dos dias más y llegaron á una ranchería de los indios *curatus*. Fué entonces cuando las enfermedades, no sólo de los astrónomos portugueses sino de los soldados é indios conductores de las embarcaciones, les hicieron renunciar á toda ulterior exploración y regresar á Egas, sin haber fijado ninguna línea.

« Requena volvió á Quito en 1783, después de haber instado inútilmente para que se mandase hacer una nueva exploración y no consiguió, siquiera, que se le diesen los mapas ni se le indicase cuál era el punto de comunicación entre el Yupurá y el Negro, de que se servian los portugueses en 1750. » — Codazzi.

VIAJE DE HUMBOLDT.

En 1797 obtuvo Humboldt permiso para viajar por las colonias de España en America[1]. Su compañero fué el botánico francés Bonpland. Esos ilustres viajeros salieron de La Coruña en Julio de 1799 y vinieron á las Canarias, donde visitaron y midieron el pico de Tenerife, que tiene 13,519 piés castellanos de altura. De las Canarias pasaron á Cumaná y á los valles de Aragua, y por los llanos de Calabozo y del Apure, avanzaron hasta San Fernando de Atabapo. Allí emprendieron, en canoa, la navegación del Orinoco, para estudiar algunos de los afluentes de este río y visitar las cascadas de *Atarís* y *Maipure* y la caverna de *Atarnipo*, donde se conservan las momias de una nación destruída por los caribes y los maravitanos, mucho antes del descubrimiento de América. Quisieron luégo navegar el Casiquiare, brazo que pone en comunicación al Orinoco con el Amazonas, pero los indios no se lo permitieron. En seguida se embarcaron en las misiones de la Esmeralda y bajaron hasta Angostura (hoy Ciudad-Bolivar).

De esta ciudad vinieron á Bogotá; visitaron el Salto de Tequendama, el Puente de Pandi, las salinas de Zipaquirá, el rio Magdalena (del cual Humboldt levantó un plano) y las minas de plata de Mariquita y Santa Ana. Pasaron después á Quito (1801), donde visitaron y midieron el Pichincha, el Antisana, el Chimborazo y el Cotopaxi. Humboldt opinó que los Andes habian sido formados por cristalización. De Quito pasaron al Amazonas, por las provincias de Ambato, Tacunga, Riobamba, Cuenca y Loja. En ésta última estudiaron el árbol que produce la quina. También visitaron las ruinas de la célebre calzada

1. Restrepo. Historia de Colombia.

1. Hasta 1801 permitió España á los extranjeros pisar el suelo americano, pagando un derecho por persona. Este derecho era muy crecido para los que se quedaban en el pais, y el doble para los que se naturalizaban en él.

de los Incas, abierta sobre las rocas de pórfido de los Andes, á más de 12,000 piés de elevación.

Humboldt levantó una carta del Amazonas hasta la cascada de Retenua, pasó la cordillera de los Andes por la quinta vez y determinó, á los 9° de latitud Sur, la posición del *ecuador magnético;* esto es, el punto en donde la brújula no tiene inclinación ninguna. De la América del Sur pasó á Méjico.

CARTA V

DIVISIONES POLÍTICAS DEL VIREINATO EN 1810

La división política del Vireinato de Santafé en 1810, ó sea al empezar la guerra de independencia era la que sigue :

PROVINCIAS DE SANTAFÉ.

Santafé (Funza, Mesa, Tocaima, Fusagasugá, Cáqueza, San-Martin, Zipaquirá, Ubaté, Chocontá y Guaduas).

Cartagena (Barranquilla, Soledad, Mahates, Corosal, Carmen, Tolú, Chinú, Magangué, San-Benito Abad, Lorica, Mompox, Majagual, Simití é Islas de San-Andrés).

Santa-Marta (Valle de Upar, Ocaña, Plato, Tamalameque, Valencia de Jesus).

Riochacha (San-Juan Cesar).

Panamá (Portobelo, Chorrera, Natá, Los Santos y Yavisa).

Veragua (Santiago de Veragua, Mesa, Alanje, Gaimí y Remedios).

Chocó (Atrato y San-Juan).

Antioquia (Medellin, Rionegro, Marinilla, Santa Rosa de Osos y Remedios).

Popayán (Almaguer, Caloto, Cali, Roldanillo, Buga, Palmira, Cartago, Tuluá, Toro y Supía).

Neiva (Purificación, La Plata y Timaná).

Mariquita (Honda, Ibagué y La Palma).

Tunja (Leiva, Chiquinquirá, Muzo, Sogamoso, Tenza, Cocuy, Santa-Rosa, Soatá, Turmequé y Garagoa).

Socorro (San-Gil, Barichara, Bucaramanga, Zapatoca, Vélez y Moniquirá).

Pamplona (San-José, Rosario, Salazar, Concepción, Málaga, Girón y Piedecuesta).

Casanare (Pore, Arauca, Chire, Santiago, Moreno y Nunchía).

Cada una de estas provincias se componía del territorio anexo, de que se formaron después los cantones del mismo nombre, que son los que van encerrados en los paréntesis.

PROVINCIAS DE QUITO.

Quito, Cuenca, Loja Jaen y *Mainas* y *Guayaquil.*

Población. En 1810, la población de las provincias del Vireinato era la que sigue :

Santafé	189,000
Cartagena	170,000
Santa-Marta	62,000
Riohacha	9,000
Panamá	57,000
Veragua	34,000
Chocó	25.000
Antioquia	111,000
Popayán	175,000
Neiva	50,000
Mariquita	50,000
Tunja	209,000
Socorro	162,000
Pamplona	75,000
Casanare	22,000
Quito	358,000
Cuenca	94,000
Loja	38,000
Jaen y Mainas	16,000
Guayaquil	94,000
	2,000,000

Rentas. Estas alcanzaban á dos millones y medio de pesos. Las más pingües eran la de tabacos ($ 470,000), la de aguardientes ($ 295,000), la de alcabalas ($ 185,000), la de amonedación ($ 150,000), &.ª La renta de aduanas producia solamente $ 190,000 y la de salinas $ 65,000.

CARTAS VI, VII Y VIII

TEATRO DE LA GUERRA DE INDEPENDENCIA

ITINERARIOS MILITARES.

1806. Llega Miranda á las costas de Ocumare con una flotilla armada en los Estados Unidos, y huye á Trinidad perseguido por fuerzas marítimas españolas. Auxiliado luégo por las autoridades británicas de esta isla y por las de Barbada, viene á la Vela de Coro, donde desembarca después de un combate. Pasa á Coro y vuelve á la Vela, por no haber encontrado cooperación en aquella ciudad. De la Vela de Coro pasa á la isla de Oruba y allí disuelve su gente, por haber corrido la falsa noticia de haberse firmado la paz entre Francia y España.

1808. Una Junta reunida en Santa-Fé el 5 de Septiembre, presidida por el Virey Amar, reconoce la Junta de Sevilla. Lo mismo se hace en Popayán y Quito, y Fernando VII es proclamado rey.

1809. El 10 de Agosto hay una revolución en Quito. Se establece una Junta Suprema para que gobierne las provincias de Guayaquil, Popayán y Panamá, si voluntariamente quieren someterse á ella. La Audiencia es reemplazada con un Senado, compuesto de una Sala para lo *civil* y otra para lo *criminal.* El 16 de Agosto se promulga la Constitución; ésta es ofrecida á los Vireinatos del Perú y de Santa-Fé.

Los Corregimientos de Ibarra, Tacunga, Ambato, Guaranda, Riobamba y Alausi aceptan el Gobierno de Quito; pero no lo aceptan los Gobernadores de Cuenca (Aymerich), de Guayaquil (Cucalón) y de Popayán (Tacón).

El 14 de Septiembre el Virey Amar convoca una Junta de empleados y de personas notables, que tiene una segunda sesión el 9. En estas Juntas se distinguen los patriotas Camilo Torres, Frutos y José Gregorio Gutiérrez, José Acebedo y otros. Amar manda contra Quito un cuerpo de 300 hombres de línea y ordena á Tacón que obre activamente contra aquella ciudad. Los pastusos derrotan á los quiteños y es restablecida la Presidencia de Quito. El 2 de Agosto hay una gran mantanza en Quito y en ella perecen los autores de la revolución del año próximo anterior.

1810. El 19 de Abril hay una revolución patriota en Caracas y otra el 14 de Junio en Cartagena. También hay movimientos de esta naturaleza en el Socorro y Pamplona. El 20 de Julio hay una revolución en Santa-Fé, y es nombrado Presidente de la Junta de Gobierno el Virey Amar. Don Juan Sámano, Coronel del regimiento " Auxiliar, " jura obediencia al nuevo Gobierno. El 25 de Julio es aprisionado Amar.

La revolución de Santa-Fé es secundada por Cartagena (que hace de su Cabildo una Junta independiente), Santa-Marta, Antioquia, Chocó, Neiva, Mariquita, Pamplona, Socorro, Casanare y Tunja. Panamá y Riohacha permanecen fieles al rey. Cali, Caloto, Buga, Cartago, Toro y Anserma se confederan, regidos por la junta de Cali. Tacón amenaza á la ciudad de Cali.

El 22 de Septiembre se instala en Quito una junta (desconocida por Cuenca, Loja y Guayaquil) que reconoce al Concejo de Regencia de la isla de León (España). Santa-Fé no reconoce este Concejo. Cartagena declara su independencia absoluta de España (11 de Noviembre).

1811. Panamá, Santa-Marta y Riohacha reconocen las Cortes de España.

Baraya marcha del valle del Cauca contra Tacón y pasa el Piendamó; Girardot triunfa en Palacé. Tacón, rechazado, huye hacia Pasto y Baraya ocupa á Popayán.

Avanza Tacón fuerzas hasta Carlosama y contramarcha hasta Pasto; va á Almaguer y se retira por el Castigo y el río Patía hasta Barbacoas. Baraya amenaza, por Mercaderes, á Popayán, y Montúfar ataca á los pastusos en Guapuscal, pasa el Guáitara por Funes y ocupa á Pasto. Nariño retira á Baraya de Popayán y lo destina al norte de la República. El 5 de Julio el Congreso de Venezuela decreta la independencia y el pabellón nacional. Este fué el mismo que Miranda enarboló en 1806 (amarillo, azul y rojo).

1812. Ataca Tacón á Izcuandé y es derrotado; huye hasta Lima y los patriotas quedan dueños de la costa hasta Esmeraldas. Marchan los patianos contra Popayán y son batidos por Macaulay y Cabal en el ejido de esta ciudad.

Marcha Cabal del Tambo hasta Meneses y retrograda, rechaza á los pastusos en el Juanambú y vuelve á Popayán. Macaulay forza el Juanambú, toma á Buesaco y llega al Alto de Aranda; bate á los pastusos en Catambuco; pero éstos le sorprenden luégo y lo destruyen. Tropas de Quito vienen hasta Pupiales y baten á los pastusos; luégo contramarchan.

Ocupan los patianos á Popayán y lo recuperan los patriotas. Gentes de Quito marchan contra Aymerich á Cuenca. Combaten en los cerros de Altar y Verde-Loma, y luégo se dispersan.

Don Toribio Montes va de Guayaquil á Guaranda y ordena á Sámano que marche de Cuenca á Riobamba. Bate Montes á los patriotas en San-Miguel de Chimbo y luégo en Mocha; pasa á Latacunga, y por el pie de la Cordillera, va á Saquisilí, Callo-Alausi, Chisinche, faldas del Nevado del Córazón de Machachi y cráter del volcán de Nilahuilca, llega á Belén ó Turabamba-Alta, cerca del Pichincha, ataca y toma á Quito. Los patriotas se retiran á Ibarra, y allí y en San-Antonio los bate Sámano, quien se apodera de Pasto, Mercaderes, Popayán, Cali, Buga, etc., y regresa á Popayán.

En este mismo año, Santa-Marta y Cartagena se disputan el dominio del río Magdalena, y Panamá se mantiene en paz bajo el mando del Virey Pérez.

Ricaurte marcha al Norte hasta el Socorro, y Baraya también, por Tunja y Sogamoso. Va Nariño de Bogotá á Tunja y vuelve por Leiva.

Viene Correa de Maracaibo, bate á los patriotas en San Antonio y entra en Cúcuta.

Nariño es nombrado dictador y marcha hacia Tunja. Sus tropas son derrotadas en Venta-quemada por las fuerzas del Congreso. Ataque infructuoso contra Bogotá. Termina la guerra civil.

Es nombrado Miranda dictador de Venezuela con el título de Generalísimo de mar y tierra y hace entre Caracas, Valencia, Maracaibo y la Victoria una corta campaña contra Monteverde. El 20 de Julio de 1812 es firmada en Valencia una capitulación, que pone término á la existencia de la primera época libre de Venezuela. Bolívar, que había figurado en esta como Coronel de las milicias de Aragua, pasa á Cartagena y ofrece sus servicios al Gobierno de aquella provincia; ésta lo destina al río Magdalena, bajo las órdenes de Labatut. Toma á Tenerife y á otros pueblos del Magdalena; marcha contra Correa y lo derrota en Cúcuta.

Bolívar, nombrado brigadier, es reconocido como ciudadano de Nueva Granada y marcha desde San-Cristóbal contra Venezuela. Llega el Capitán General Montalvo á Santa-Marta.

1813. Corral dictador de Antioquia. Marcha Montes contra Popayán y dispersa á los patriotas. Marcha Nariño al Sur con el título de Teniente General; se le opone Sámano. Los patriotas triunfan en Palacé y Calibío; paso del Juanambú; acción de Cebollas; combate de Tacines. Aymerich abandona á Pasto; disolución del ejército independiente.

Marcha Bolívar con las fuerzas granadinas á libertar á Venezuela. Combates y batallas de Carache, Niquitao, Horcones, Taguanes, Puerto-Cabello, Bárbula, Las Trincheras, Mosquitero, Bijirima, Araure, San-Marcos, Victoria, San Mateo, Bocachica, Arado, Carabobo y otros puntos. Los granadinos son honrados con el título de *libertadores de Venezuela.* Bolívar en Caracas; es derrotado en la Puerta y en Aragua. De Carúpano va á Cartagena y sigue para Tunja, á dar cuenta de su conducta al Congreso de la Nueva Granada. Marcha á Bogotá con Urdaneta contra el dictador republicano Alvarez. Ataque á Santa-Fé y capitulación. Santander en Cúcuta.

Bolívar, destinado á la campaña de Santa-Marta, ataca á Cartagena (guerra civil); no la toma y sale para Jamaica.

Serviez batido en Palo-gordo y las Cañas.

1814. Mac-Gregor en Pie-de-Cuesta, Bailadores y el Rosario. Urdaneta batido en Mucuchíes.

1815. Derrota de Urdaneta en Chitagá. Marcha Calzada de los Llanos á Ocaa; derrota á los patriotas en Cachirí y avanza hasta cerca de Vélez.

Morillo en Venezuela; sitio y rendición de Cartagena. Triunfa Ricaurte en Mata la Miel y ocupa á Guadualito. Bolívar en Jamaica.

1816. Toma Latorre el mando del ejército de Calzada. Marcha Bayer al Chocó por el Atrato. Warleta, destinado á Antioquia, entra por el río Cauca y el río Nechí. Morillo despacha de Ocaña á Morales para que se oponga á Bolívar, quien va á invadir á Venezuela, viniendo de Los Cayos. Marchan tropas realistas sobre Popayán. Plá se apodera del Chocó. Sámano triunfa en el Sur. Warleta avanza hasta Supía y Cartago; Tolrá vence en la Plata. Pérdida de la Nueva Granada. Serviez y Santander se retiran á los Llanos. Morillo en Bogotá. Vuelve á Venezuela y deja á Sámano de jefe en Bogotá.

Va Bolívar de Jamaica á Haití, donde lo auxilian Petión, Brión y Sutherland y prepara la expedición de Los Cayos. Sale Bolívar para Venezuela del puerto de Aguin con 250 hombres, la mayor parte oficiales, y Mariño, Ducudrai-Holstein, Soublette, Piar, Mac-Gregor, Méndez, Zea y otros patriotas.

Remonta la isla de Santa-Cruz y arriba á Los Testigos; toma allí su escuadrilla, al abordaje, dos buques de guerra españoles y dispersa otros. Llega á Juan Griego (Margarita). Es nombrado Bolívar Jefe Supremo de la República de Venezuela. Desembarca en Carúpano, da libertad á los esclavos y los llama á las armas. Marcha Mariño á Güiria y Piar á Maturín. Monagas, Zaraza y Rojas, jefes de guerrillas en Cumaná y Barcelona, son nombrados Generales. Marcha Soublette á ocupar los valles de Aragua: lo bate Morales en la Piedra. Huye Bolívar á Bonaire, vuelve á Choroní y toca en Chuao, para juntarse con las tropas de Mac-Gregor; no puede conseguirlo y vuelve á Bonaire. Pasa á Güiria, donde no es recibido por los patriotas y se hace á la vela para Haití.

Retirada de Ocumare; Mac-Gregor y Soublette salen de Choroní hacia Maracay, triunfan en Onoto, entran en Victoria, pasan el Guárico, triunfan en Chaguaramas, pasan el Aragua, triunfan en Alacrán y llegan á Barcelona.

Se junta Piar con Cedeño; baten á los españoles en Caura, pasan el río y se acampan en el Juncal, desde donde amenazan á Angostura (Ciudad-Bolívar). Marcha Piar á Upata, cabacera de las Misiones del Caroní.

Arismendi, que manda en Margarita, reconoce la autoridad de Bolívar, y el ejército del centro manda á Zea á Jamaica en busca de éste. Bolívar prepara otra expedición en Haití y sale de Jacquemel el 21 de Diciembre de 1816. Llega á Juan Griego y pasa á Barcelona; es derrotado en Clarines y marcha para Guayana.

1817. Morillo vuelve á Venezuela con dos fuertes columnas: la que manda Calzada, que marcha por Cúcuta, Barinas y Callejones de Mérida; y la que manda Latorre, que viene por los Llanos. Estas dos divisiones se reunen en Guadualito. Morillo en San-Fernando. Baja Latorre el Apure y el Orinoco y socorre á Angostura. Piar lo bate completamente en San-Félix — 11 de Abril de 1817 — y queda dueño de las Misiones.

Piar reconoce como jefe á Bolívar y le entrega su ejército en el Juncal. Bate Páez á Morillo en Mucuritas y queda dueño de los Llanos, entre el Arauca y el Apure; luégo reconoce á Bolívar como jefe.

Se apodera Morillo de Cariaco, Carúpano y Güiria.

Piar General en jefe. Cuartel general en San-Félix; triunfo de la isla de Pagallos. Latorre abandona á Angostura.

Santander se encuentra con Bolívar en su viaje al Juncal.

Sube Bolívar el Orinoco y se junta con Páez: paso del Apure y sitio de San-Fernando. Sorpresa de Morillo en Calabozo; combate del Sombrero. Toma Páez á San-Fernando. Ocupa Bolívar los valles de Aragua y pasa á Cura. Bate Morillo las tropas de Zaraza y de Monagas. Bolívar derrotado en Semen. Combate de Ortiz; es derrotado en el Rincón de los Toros y pasa á San-Fernando. Es batido Páez en Cogedes y Cedeño en los Patos; se pierden los Llanos hasta el Apure.

1818. Vuelve Bolívar á Angostura; marcha Santander á Casanare. Pasa Bolívar á Cumaná, y vuelve á Angostura. Reunión del Congreso Constituyente y expedición de la ley fundamental. Barreiro en los Llanos.

1819. Bolívar se reune con Santander y se emprende la campaña de Nueva Granada. Paso de los Andes; batallas de Vargas y Boyacá. Entra Bolívar en Bogotá; Nueva Granada libre. Santander jefe del Gobierno. Vuelve Bolívar á Pamplona y de allí á Angostura. Se funda la República de Colombia.

Marcha Bolívar á Cúcuta, y la división de Valdés vuelve al Departamento de Cundinamarca. Latorre se retira de Cúcuta. Sámano es derrotado en el río Magdalena. Warleta se retira de Antioquia y Bayer del Chocó. El alto Chocó libertado. Calzada sorprende á Popayán; triunfo de los patriotas en La Plata. Bolívar va de Cúcuta á Bogotá y vuelve á Cúcuta. Expedición irlandesa contra Riohacha. Montilla y Brión ocupan á Riohacha. Triunfo de Montilla. Este y Brión pasan á Cartagena. Sámano deja el país y se va á Jamaica. Montilla y Brión toman á Barranquilla. Triunfa Córdoba en el río Cauca y avanza hasta Magangué y Mompox Maza y Córdoba triunfan en Tenerife. Campaña de Santa-Marta; sitia Montilla á Cartagena por tierra y Brión por mar. Arribo del General d'Evereux.

Derrota de los realistas en Pitayó; Calzada abandona á Popayán y se sitúa en Pasto. Contramarcha Valdés de Popayán hasta el valle del Cauca. Llega Aymerich á Pasto. Viene Bolívar á las costas de Cartagena. Toma sangrienta de San-Juan de la Ciénaga; Maza y Carreño ocupan á Santa-Marta.

1820. Ocupa Monagas á Barcelona. Bolívar le propone á Morillo un armisticio. Ocupa Bolívar á Mérida y Trujillo. Avanza Morillo hasta Carache. Se regulariza la guerra. Entrevista de Bolívar y Morillo en Santa-Ana. Deja Morillo el mando y le sucede Latorre. Marcha Bolívar hacia Bogotá. Cartagena acepta el armisticio; resistencia de Riohacha. Quedan libres las costas del Pacífico. Guayaquil proclama su independencia y manda una expedición á Quito; sale Aymerich de Pasto para oponérsele. Los patriotas son derrotados en Guachi y en Verdeloma. Marcha Valdés á Pasto. Los patriotas son derrotados en Genoy.

Regresa Bolívar á Venezuela y entra en Barinas; se renueva la guerra. Ataca Basilio García á Popayán y se retira á Barbacoas. Los patriotas son derrotados en Quilcacé.

Ocupa Urdaneta á Coro, y Carrillo á Carora; Bolívar y Páez se mueven sobre Barinas; entra Bermúdez en Caracas y derrota á Correa en el Consejo. Combate de Cocuisas; Morales entra en Caracas y avanza hasta Valencia. Triunfo de Macuto; Bermúdez es derrotado en el Calvario y se retira á Riochico. Marcha Bolívar de San-Carlos y ataca y vence á Latorre en Carabobo. Las reliquias del ejército español se refugian en Puerto-Cabello. Entra Bolívar en Caracas. Marcha Mourgeon hacia Panamá. Sale Latorre de Puerto-Cabello y marcha hacia Valencia. Marcha Bolívar á Coro y á Maracaibo; de aquí pasa á Cúcuta. Se rinden Cartagena y Cumaná.

1821. Marcha Sucre desde Venezuela hasta Popayán para hacerse cargo del Ejército del Sur, en reemplazo de Valdés.

Marcha Aymerich contra Guayaquil y es batido en Yaguachi. Marcha Sucre hacia Ambato y es batido en Guachi; vuelve á Guayaquil. Panamá proclama su independencia y se une á Colombia. Bolívar en Popayán y Cali. Sucre se junta en Cuenca con Santacruz.

Vuelve Latorre á Puerto-Cabello. Pierden los patriotas la acción de Dabajuro; Morales en Coro; pasa Morales á Puerto-Cabello, por agua.

Marcha Sucre contra Quito; batalla de Pichincha, capitula Aymerich y entrega á Quito. Marcha Bolívar contra Pasto, combate en Bomboná; se retira Bolívar al Peñol y luégo al Trapiche. Entra Bolívar en Pasto por capitulación y de allí pasa á Quito. Pasa Bolívar á Guayaquil, á su entrevista con San-Martín. Pérdida de la batalla de Ica.

1822. Ventajas obtenidas en Coro; deja el mando Latorre; la sucede Morales, quien marcha contra Valencia y luégo expediciona sobre la Goajira y llega á Sinamaica. Rechazo de los patriotas en el río Socuy y derrota de los mismos en Salina-rica. Abandono de Maracaibo. Un ejército patriota es formado en Riohacha; es batida su vanguardia en marcha para Sinamaica. Morales arroja á los republicanos de Coro é invade á Trujillo. Calzada ocupa á Maracaibo.

Sucre es rechazado en Taindala; ataca luégo á Pasto y entra en él. Llega Bolívar á Pasto. Las tropas colombianas regresan al Perú.

Se revolucionan los realistas en San-Juan de la Ciénaga y ocupan á Santa-Marta; los vence Montilla.

Invade Morales la provincia de Mérida y vuelve á Maracaibo. Viaje de Paéz al Apure. Morales envia fuerzas contra Riohacha.

Los patriotas son derrotados en Toratá y Mucuchua. Marchan hacia Lima 3,000 colombianos. Los realistas son batidos en Coro. Levanta Páez el sitio de Puerto-Cabello. La escuadra colombiana forza la barra de Maracaibo. Marcha el ejército de Riohacha hacia Maracaibo, rechaza á Morales y toma la ciudad. Morales capitula. Ataque y toma de Puerto-Cabello; libertad absoluta de Colombia.

1823. Marcha Bolívar de Guayaquil, triunfa en Ibarra y pasa á Quito; vuelve á Guayaquil y se embarca para el Perú. Campaña de Pasto, dirigida por Salón y Córdoba. Llega Bolívar á Lima; Santacruz desecho en la campaña del Desaguadero; Sucre en Barrancas. Aparece una escuadrilla española en el Pacífico. Pérdida del Callao; los realistas ocupan á Lima, y Bolívar se retira á Trujillo; luégo marcha hacia Pasto. Son sometidos los pastusos.

1824. Sublevaciones en Guayana, Barcelona y Margarita. Llega la expedición auxiliar de Colombia á Guayaquil. Triunfo en Junín; el ejército español se retira al sur del Apurimac. Sucre General en jefe; pasa el río Pampas y sufre un descalabro en Corpahuaico. Triunfo en Ayacucho. Se rinde todo el Perú, menos Rodil, que defiende el Callao. Marcha Bolívar al Alto-Perú.

1825. Bolívar en el Cuzco y el Potosí; vuelve á Lima, por Arica.

El 23 de Enero se rinde el puerto del Callao.

1826. Bolívar se embarca para Colombia y llega á Guayaquil; sigue, por Pasto, á Bogotá, y de allí á Venezuela, por Tunja. Va á Maracaibo, á Coro y á Puerto-Cabello; pasa luégo á Caracas.

1827. El ejército colombiano en Bolivia. Bolívar deja á Venezuela y se embarca para Cartagena; llega á Bogotá.

1828. Marcha Bolívar hacia el Norte, y se detiene en Bucaramanga; regresa á Bogotá. Salen las tropas colombianas de Bolivia. Marcha Córdoba hacia Popayán y Bolívar también. Batalla de Tarqui, ganada por Sucre á los peruanos. Llega Bolívar á Pasto; pasa á Quito, á Riobamba y á Guayaquil; regresa á Quito y de allí á Bogotá.

1829. Marcha Bolívar á Cartagena.

1830. Bolívar en Barranquilla; pasa á Santa-Marta y allí muere el 17 de Diciembre, á los 47 años de edad.

CARTA IX Y X

ANTIGUA COLOMBIA

La ley fundamental de la República de Colombia, expedida en Santo Tomás de Angostura (hoy Ciudad-Bolívar) el 17 de Diciembre de 1819 — noveno año de la independencia — determinó:

1.° Que las Repúblicas de Nueva Granada y Venezuela quedasen unidas con el nombre de *República de Colombia;* 2.° que el territorio de ésta lo formasen los del Vireinato de Nueva Granada y de la Capitanía general de Venezuela; 3.° que la República de Colombia se dividiese en tres grandes Departamentos: *Cundinamarca*, *Venezuela* y *Quito*, cuyas capitales serían, respectivamente, Bogotá (sin la adición de Santafé), Caracas y Quito; 4.° que se fundase una ciudad con el nombre de *Bolívar*, para capital de la República; y 5.° que las armas y pabellón de Colombia fuesen provisionalmente los de Venezuela.

Aunque Quito había dado su primer grito de independencial el 10 de Agosto de 1809 y repetídolo el 9 de Octubre de 1820, no era aún libre cuando se sancionó la ley fundamental de Colombia; ni lo fué hasta el 22 de Mayo de 1822, día en que el General Sucre batió á los españoles en Pichincha y les impuso una capitulación, que firmó el 24 del mismo mes don Melchor Aymerich, último presidente colonial de Quito. Este Departamento de la antigua Colombia no empezó á hacer parte de la República sino después de aquel hecho de armas y de acuerdo con la Constitución de Cúcuta, expedida en Julio de 1821.

CARTA XI

DIVISIONES POLÍTICAS DE COLOMBIA

La ley sobre división territorial de la República de Colombia — 25 de Junio de 1824 — dividió el territorio de ésta en 12 Departamentos, así: el de *Boyacá*, el de *Cundinamarca*, el del *Magdalena*, el del *Cauca* y el del *Istmo*, en el territorio de Nueva Granada. Los del *Orinoco*, *Venezuela*, *Apure* y *Zulia* en el territorio de Venezuela; y los del *Ecuador*, *Azuay* y *Guayaquil* en el territorio del Ecuador.

Estos Departamentos se componian de las provincias siguientes: el de *Boyacá*, de las de Tunja, Pamplona, Socorro y Casanare; el de *Cundinamarca* de las de Bogotá, Antioquia, Mariquita y Neiva; el del *Magdalena* de las de Cartagena, Santa-Marta y Riohacha; y el del *Cauca* de las de Popayán, Pasto, Chocó y Buenaventura y el *Istmo* de Panamá y Veragua.

El del *Orinoco*, de las provincias de Cumaná, Guayana, Barcelona y Margarita; el de *Venezuela*, de las de Caracas y Carabobo; el del *Apure*, de las de Barinas y Apure, y el del *Zulia*, de las de Maracaibo, Coro, Mérida y Trujillo.

El del *Ecuador*, de las de Pichincha, Imbabura y Chimborazo; el del *Azuay*, de la de Cuenca, de la de Loja y de las de Jaén de Bracamoros y Mainas; y el de *Guayaquil*, de las de Guayaquil y Manabí (1).

Esta misma ley fijó como límite meridional entre el Departamento del Ecuador y la provincia de Buenaventura, la boca del *Ancón de Sardinas;* y entre los Departamentos del Ecuador y Cauca, el *río Carchi*, límite antiquísimo.

Población. Según el censo de 1825, la población de los tres grandes Departamentos de Colombia era la siguiente:

	Nueva Granada.	Venezuela.	Ecuador.	Totales.
Hombres libres. . . .	1,182,500	609,545	485,021	2,277,066
Esclavos.	45,859	50,088	6,975	102,902
Indios independientes.	144,771	26,579	32,481	203,831
	1,373,110	686,212	524,477	2,583,799

Rentas. Las rentas públicas en aquella época alcanzaban á 12 millones de pesos al año.

Deuda. La deuda pública exterior, proveniente de los empréstitos de 1822

1. El vasto territorio colombiano comprendido entre los ríos Caquetá, Napo y Amazonas, hizo parte provisionalmente del Departamento del Azuay. Al desmembrarse la antigua Colombia, esta porción volvió á pertenecerle á la Nueva Granada y formó parte del Territorio del Caquetá.

(2,000,000 de libras esterlinas), del de 1824 (4,750,000 libras esterlinas) y del empréstito mejicano ($ 63,000, sin interés), montaba á $ 34,065,000. La deuda interior montaba á $ 25,326,018. Total de las dos deudas, capital sólo, $ 59,391,018. Con los intereses vencidos y no pagados, esta deuda pasaba de cien millones de pesos.

Desmembración. Venezuela se separó de la antigua Colombia en 1829 y el Ecuador en 1830. Cada uno de estos países se erigió en una República independiente.

CARTA XII

NUEVA GRANADA DIVIDIDA EN PROVINCIAS

La ley fundamental — 17 de Noviembre de 1831 — orgánica del *Estado de la Nueva Granada*, creó esta República con las provincias del centro de la antigua Colombia, y dispuso que sus límites fuesen los mismos que en 1810 dividían el territorio del Vireinato de Nueva Granada de las Capitanías generales de Venezuela y Guatemala y de las posesiones portuguesas del Brasil. Hacia el Sur, el límite provisional debía ser el de la antigua provincia de Pasto con el Ecuador.

El territorio del Nuevo Estado comprendía las 15 provincias siguientes: *Antioquia*, *Barbacoas*, *Bogotá*, *Cartagena*, *Cauca*, *Magdalena*, *Neiva*, *Panamá*, *Pasto*, *Pamplona*, *Popayán*, *Socorro*, *Tunja*, *Vélez y Veragua*.

Las provincias del Cauca, Buenaventura y Pasto, que desde 1830 se habían agregado al Ecuador, fueron segregadas de aquel país y agregadas al Estado de Nueva Granada, por el tratado de 1832. En ese mismo tratado se fijó el río *Carchi* como límite definitivo entre las dos Repúblicas.

El Estado de la Nueva Granada se había abstenido de reconocer la independencia del Ecuador, porque éste pretendía retener para si el territorio del antiguo Departamento del Cauca.

Población : 1,680,000 almas.

Rentas. En 1832 las rentas del Estado de Nueva Granada alcanzaron à $ 2,300,000.

Deuda. La deuda pública de las tres secciones colombianas fué repartida del modo siguiente:

A Nueva Granada (50 unidades).		
De capital. . . . . $	29,695,508 99	
Intereses	22,003,635 35	51,699,144 34
A Venezuela (27 ½ unidades).		
Capital	16,926,440 12	
Intereses.	12,542,071 58	29,468,511 70
Al Ecuador (22 ½ unidades).		
Capital.	12,769,068 87	
Intereses	9,461,562 77	22,230,631 64
	$	103,398,287 68

Uti possidetis. Los límites del Estado de Nueva Granada según el *uti possidetis* de 1810, aceptado por los países independientes de la América del Sur como título provisional de dichos límites, son aún los siguientes:

1.° Con *Costarica*. Sobre el Atlántico, las costas comprendidas entre la mitad de la *Ensenada de Calabozo*, en Venezuela, y el *Cabo de Gracias á Dios* en la América-Central. No se incluyen en este litoral el distrito de Sinamaica, ni las islas de Trinidad y de Margarita, porque el primero fué separado de la provincia de Riohacha y agregado á Venezuela en tiempo del Gobierno español; y porque las segundas fueron separadas del Vireinato granadino por real cédula de 8 de Setiembre de 1777 y agregadas á la Capitanía general de Caracas. Pero si se incluye la parte de costa comprendida entre el río *Dorado* ó Culebras y el *Cabo Gracias á Dios*, porque esta parte corresponde á Colombia según la real cédula de 30 de Noviembre de 1803, reforzada por el decreto de Morillo — 1815 — que declaró bloqueadas todas las costas del Vireinato de Santafé hasta el *Cabo Gracias á Dios*. El título que Colombia tiene para poseer las islas de San-Andrés y Providencia, es el mismo que tiene para poséer dicho litoral: ese título es la cédula citada.

En 1848 el Gobierno de Nicaragua comunicó oficialmente al de Colombia, que funcionarios y súbditos británicos habían ejecutado actos de usurpación en la *Costa de Mosquitos*, que los dos países tenían *pro indiviso*, y solicitó la ayuda de Colombia para ponerle término á aquella usurpación.

En Noviembre de 1880 se ajustó entre Colombia y Costa Rica un tratado que somete á la decisión de un árbitro la cuestión límites entre las dos repúblicas, y reconoce, entre tanto, el *uti possidetis de jure* con referencia á la división territorial de 1810.

2.° Las costas colombianas sobre el Pacífico se extienden desde la boca del *Río-golfito* en el Golfo-dulce (Costa-Rica), hasta la boca del río *Mataje*, enfrente del Ancón de Sardinas (Ecuador).

2.° Con el *Ecuador*. Hacia el Sur, Colombia limita con el Ecuador desde el río *Mataje* hasta la entrada del río Yavarí en el Amazonas. El pormenor de esta línea es el siguiente: el río *Mataje*, aguas arriba, hasta sus cabeceras, que están en la cumbre del gran ramal de los Andes que separa las aguas que van al *Santiago* de las que van al *Mira*. Después estas cumbres (al S.-E. primero y luégo al N.-E.) hasta la boca del río *San-Juan* en el *Mira*. Después de esta boca, las *cumbres de la cordillera* que separan las aguas que van al Mira de las que van al San-Juan, hasta el origen de la quebrada *Plata*, que entra en el *Mallasquer* (que es el mismo San-Juan). Este río, aguas arriba, hasta la quebrada *Agua-hedionda*, y ésta hasta su origen, que está en las faldas del volcán de *Chiles*. Sigue después la línea por las cumbres de este volcán y por el río *Carchi*, aguas abajo, hasta el *Rumichaca;* éste hasta la quebrada *Tejes;* ésta arriba hasta el cerro de *La Quinta;* este cerro hasta el de *Troya* y las cumbres de éste hasta el llano de *Los Ricos*. Coge después la quebrada *Pun* hasta su desagüe en el *Chunquer;* allí busca la cumbre de la cordillera de los Andes, pasa por los cerros *Mirador de Guaca* y *Piedras* y va hasta la cima del *Cayambe*, nevado que está debajo de la línea equinoccial. Allí toma el *Coca* hasta su embocadura en el *Napo*, y entra con este río en el *Amazonas*, río que sigue hasta la entrada del *Yavarí*, enfrente de Tabatinga.

Esta línea ha sido trazada en vista de los tratados de 1832 y de 1856, entre los dos países.

3.° Con el *Brasil*. Los límites de Colombia y el Brasil son los siguientes: el Amazonas, aguas abajo, desde la boca del *Yavarí* hasta el arranque meridional del brazo *Avatiparana;* este brazo hasta su entrada en el río *Caquetá;* el Caquetá arriba hasta la boca ó cuello de la laguna *Cumapí;* esta laguna, hacia el Norte, hasta la boca del *Cababuri* en el *Río-Negro*, enfrente de Loreto. Después el *Cababuri* hasta el cerro *Cupí*, que está en el comienzo de los montes que median entre el Orinoco y el Amazonas.

Esta línea ha sido trazada en vista de los tratados sobre límites ajustados entre el Portugal y la España.

4.° Con *Venezuela*. Colombia limita con Venezuela por la siguiente línea. Del cerro *Cupí* al caño *Maturaca;* de este caño à la *Piedra del Cocuy*, en el Río-Negro. Este río, aguas arriba, hasta el brazo *Casiquiare;* éste hasta su entrada en el Orinoco. El *Orinoco*, aguas abajo, hasta la boca del *Meta;* este río hasta enfrente del antiguo *Apostadero*, que se halla en el meridiano del *Paso del Viento*, sobre el río Arauca (5.° meridiano hacia el Oriente de Bogotá). Allí sigue la línea hacia el Norte por la orilla de la laguna del *Término*, hasta el río *Arauca*. Este río, aguas arriba, hasta la parte occidental del *Desparramadero del Sarare;* allí busca el *Nula* hacia el Norte y sigue por él hasta sus cabeceras. Sigue después por las cumbres de la serranía hasta el *Páramo de Tamá;* de allí sigue al Norte y busca las aguas del *Táchira* hasta la unión de éste con el *Pamplonita*. Por estos ríos unidos va hasta enfrente de la quebrada *Don-Pedro*, quebrada que remonta hasta su origen; luégo toma por las cumbres del Norte hasta las cabeceras de la quebrada *China*, que sigue hasta su entrada en el *Guarumito*. Este, aguas abajo, hasta el río *La Grita*, y éste hasta el *Zulia*. Allí sigue la línea por desiertos desconocidos hasta la confluencia de los ríos *Tarra* y *Sardinata;* luégo va por una selva solitaria hasta la unión del *Catatumbo* y el *Oro*, y pasa á buscar las cabeceras de este último. Toma después las cumbres de las sierras de *Motilones* y de *Perijá*, hasta enfrente de las cabeceras de los ríos *Socuy* y *Totolí;* luégo sigue á este último hasta su unión con el *Guazare*, y luégo el *Limón* hasta su entrada en la laguna de Sinamaica (que pertenece à Venezuela). Busca después el *Grande Eneal* (que pertenece á Colombia) y desde él va hasta la boca del caño *Paijana*, en la ensenada de Calabozo.

El límite de la Diócesis de Mérida era el río *Carchi;* y la real cédula que erigió á Barinas en 1786, fijó, por este lado, en ese río el límite territorial entre Colombia y Venezuela.

El señorío de Colombia en la Goajira hasta los términos de Sinamaica, se funda en una cédula real de 1792, que trata del asunto.

En *San Faustino*, que es un territorio de 8 leguas de largo y 4 de ancho, sobre la margen oriental del río Táchira, abajo del punto en donde éste recibe el Pamplonita, fundó en 1562 un pueblo del mismo nombre Antonio Jiménez de los Ríos, por capitulación con el Presidente de la Audiencia de Santafé. Además de esto, el derecho de Colombia á ese territorio se funda en la real cédula que erigió á Barinas.

En 1881, por un tratado entre Colombia y Venezuela, se nombró al rey de España árbitro, juez de derecho, para fijar los límites de los dos países.

Perímetro. Este, sin contar las inflexiones territoriales menores, está dividido así:

Fronteras.	Miriámetros.	
Sobre el Atlántico.	280	
Sobre Costa-Rica	15	
Sobre el Pacífico	250	
Sobre el Ecuador.	178	1,131
Sobre el Brasil.	138	
Sobre Venezuela.	270	

Superficie : 13,303 miriámetros cuadrados; de ellos, 10,354 baldíos.

Naturaleza del suelo. Llanos	8,056
Mesas.	327
Cerros.	4,088
Páramos.	246
Anegadizos.	429
Ciénagas y lagunas.	97
Islas.	65
Total.	13,308

Observaciones. La demarcación de límites territoriales entre países vecinos ha sido siempre y en todas partes uno de los asuntos más difíciles. En la América española ese asunto ha llegado á ser más grave aún, ora por el modo como fueron llevados á cabo el descubrimiento y la conquista de las diferentes partes que la componen; ora por la manera — ya absurda, ya vaga — como delimitaron esas partes las metrópolis que las gobernaron; ora por los cambios que luégo hicieron en esas delimitaciones; y ora, finalmente, por las disputas que desde un principio sostuvieron entre sí sobre sus respectivos dominios y derechos.

Esta reunión de circunstancias, fortalecidas no debilitadas en el curso de más de tres centurias, y el interés propio, siempre acusioso, que ha venido naturalmente à hacerse más vivo con la independencia y la soberanía de las antiguas colonias, han traído á la *cuestión límites internacionales* de éstas, cuanta confusión era dable y alejado más y más cada día el definitivo y ansiado deslinde. Sin embargo, como era necesario aceptar un principio que sirviese de punto de partida general y que al mismo tiempo se apoyase en la lógica y en la historia, se ha convenido en que ese principio sea lo que se ha llamado el *uti possidetis* de 1810. Mas, ¿qué se debe entender por *uti possidetis* tratándose de naciones? *Uti possidetis* entre los romanos era el nombre de un interdicto que daba derecho á poseer transitoriamente un inmueble. Es pues claro que al aceptar el *uti possidetis* las naciones sur-americanas han convenido en que cada una de ellas conserve la posesión transitoria del territorio que, *de hecho*, tenía en 1810 — que fué cuando empezó en este continente el gran movimiento revolucionario que les dió independencia y libertad — hasta que se decida sobre *la posesión definitiva ó de derecho*, ó sea hasta que se decida la litis que tienen pendiente sobre sus respectivos límites, en vista de sus respectivos títulos. En este caso las palabras *uti possidetis* (como poseeis) están bien aplicadas, aunque entre las naciones no haya otro tribunal que las juzgue y sentencie sino su propio acuerdo, y aunque esa locución haya sido antes desconocida en la jurisprudencia internacional.

Ahora, como el *uti possidetis* de 1810 se refiere á la posesion de hecho y no al título que se tuviese para poseer, ese principio tiene por objeto, entre otros, interrumpir la prescripción, que es común á individuos y á naciones.

« Los escritores de Derecho natural han controvertido, dice Wheaton, hasta dónde es justamente aplicable á las naciones entre sí esa especie de presunción que se funda en el trascurso del tiempo y que se llama *prescripción*. Pero la práctica constante y aprobada de las naciones enseña que, cualquiera que sea el nombre con que se le llame, la posesión no interrumpida de territorio ó de otra cosa apropiable durante cierto espacio de tiempo por un Estado, *excluye* la reclamación de todos los otros. » La Corte Suprema de los Estados Unidos de América al fallar la causa sobre límites entre Massachusetts y Rhode Island dijo: « No hay controversia en que este gran principio (la prescripción) pueda invocarse con mayor justicia y propiedad que en un caso de límites disputados. » En efecto, la posesión ó el dominio no interrumpido ni disputado de

EL COLEGIO DE NUESTRA SEÑORA DEL ROSARIO

territorios *adéspota*, ó casi adéspota, es un título de propiedad semejante al de la ocupación primitiva.

Pues bien, el *uti possidetis* de 1810, aceptado por las naciones sur-americanas como título provisional de propiedad mientras se deslindan definitivamente entre sí, tiende, entre otras cosas, á suspender los efectos de la prescripción; pues en puridad de verdad no hay abandono de los países disputados sino consentimiento de que ellos sean poseidos por los que los tienen hasta que se decida quién es su legítimo y verdadero dueño.

Por lo demás, deberá tenerse presente que había varias clases de límites, ó mejor dicho, que éstos no eran los mismos en 1810 en los diferentes ramos de la administración pública de las colonias. Como casi toda la America del Sur y una parte de la del Norte pertenecieron á una sola nación, esta introdujo en el gobierno de los países á que se extendia su dominio, divisiones *políticas*, *militares*, *fiscales* y *religiosas* que no sólo no concordaban entre sí, sino que en ocasiones se avanzaban demasiado dentro de los términos ó marcas correspondientes á otras jurisdicciones. En 1810 había países donde el *uti possidetis*, en unos ramos, era distinto del de otros. Empero es claro que no puede primar sino el *uti possidetis* político, ya porque el militar, el fiscal y el eclesiástico no tienen el mismo carácter ni la misma fuerza, ya por lo que son estas materias en sí mismas, ya porque en muchos casos emanaron de disposiciones simplemente transitorias. El *uti possidetis* aceptado es pues el que se refiere á lo que eran políticamente en 1810 los Virreinatos, las Presidencias, las Capitanías generales y las colonias sueltas, si has había, y no á los límites que tuvieran en esta ó en aquella época los departamentos subalternos de la administración pública.

Colombia heredó de la España, junto con otras muchas cosas, las disputas y querellas seculares que este reino había tenido con el de Portugal, á propósito de posesiones territoriales y de límites de éstas en el Nuevo Mundo. Sabido es que los portugueses, que viven por decirlo así sobre las orillas del Océano Atlántico, estuvieron por mucho tiempo poseidos del espíritu de viajar y de descubrir, y que si los españoles habían venido desde 1393 hasta las islas Canarias (las *Afortunadas* de los antiguos), ellos habían avanzado hasta las islas de Cabo Verde desde la mitad del siglo XV y doblado el Cabo de Buena-Esperanza seis años antes de que Colón descubriese la América. Eran pues dos pueblos rivales, que se hacian viva competencia en la exploración del globo terrestre.

Para regularizar en parte esta competencia, nó para dirimirla, se estipuló en el tratado de 1479 que el derecho de traficar y de descubrir en la costa occidental del Africa quedaría exclusivamente reservado á los portugueses. Estos, en cambio, renunciaron á todas sus pretensiones sobre las Canarias, islas que quedaron desde entonces sujetas á la corona de Castilla. Fué este tratado el que abrió á los españoles de par en par las puertas del Occidente.

Poco tiempo después del primer viaje de Colón á América, acudieron los Reyes Católicos á la Corte de Roma para que les confirmase la posesión de los descubrimientos hechos en él, y para que los invistiese de una jurisdicción absoluta, igual á la que les había concedido á los portugueses en las regiones orientales. « Era entonces opinión admitida, dice Prescott, cuyo origen se remontaba quizá hasta las Cruzadas, que el Papa, como Vicario de Jesucristo, tenía autoridad para disponer de todos los países habitados por gentiles en favor de los príncipes cristianos. » Alejandro VI atendió esta solicitud, y el día 3 de Mayo de 1493 publicó una bula en que — tanto por los eminentes servicios prestados por los monarcas españoles á la santa causa de la Iglesia (y especialmente el de haber destruido en España el imperio mahometano), cuanto porque quería darles más ancho campo para la prosecución de sus piadosos trabajos, « por su propia deliberación, de ciencia cierta, y por la plenitud de su poder apostólico » — les confirmó la posesión de todos los países que descubriesen en adelante en el Océano occidental, con tan amplios derechos jurisdiccionales como los enántes concedidos á los reyes portugueses respecto de los descubrimientos hechos por ellos en otras partes. Además de esto, para evitar dudas y disputas entre ambas monarquías, al día siguiente de la promulgación de la bula de que hablamos, el Papa promulgó otra por la que adjudicaba á los Reyes Católicos todas las tierras que éstos descubriesen al Occidente y al Sur de una línea imaginaria tirada de polo á polo, á la distancia de cien leguas al Oeste de las islas Azores y de la islas de Cabo Verde. Prescindiendo del error cometido al hablar de puntos geográficos situados *al sur de los meridianos*, « parece que el Papa no creyó que los españoles, avanzando en sus descubrimientos hacia el Occidente, pudiesen llegar con el tiempo á los límites orientales de los países concedidos yá á los portugueses. Al menos así aparece del contenido de una tercera bula publicada el 25 de Septiembre del mismo año, por la cual se investia á los reyes de España del más pleno derecho jurisdiccional sobre todos los países que descubriesen, ya fuese en el Oriente, ya dentro de los límites de la India, sin que obstase á ello cualesquiera concesiones previas en contrario. » Estas decisiones de la Corte pontificia relacionadas con el descubrimiento del Brasil, que tuvo lugar siete ú ocho años después, fueron la base de los alegatos entre España y Portugal sobre sus posesiones respectivas en la América del Sur, alegatos que han sido continuados por las repúblicas meridionales que parten límites con aquel imperio hacia la hoya del Amazonas y hacia las hoyas de los caudalosos tributarios de éste.

Las disputas á que nos referimos fueron en parte cortadas en tiempo de los Reyes Católicos por el tratado de Tordesillas (de 7 de Junio de 1494), en el cual se aseguró á los españoles el derecho exclusivo de navegar el Océano occidental y de hacer descubrimientos en él, en cambio de que la línea pontificia no se considerase tirada á cien leguas sino á *trescientas setenta* leguas al Occidente de las islas de Cabo Verde. Fué este arreglo el que dió á los portugueses la posesión del Brasil, y no el supuesto descubrimiento de Cabral, pues mucho antes de que éste llegase á aquel país, dos navegantes castellanos habían llegado á él y tomado posesión de él en nombre de los Reyes Católicos. Hay más : la Corte portuguesa misma no tuvo al principio ideas claras sobre el Brasil, ni sobre la verdadera posición geográfica de este país, porque el rey Manuel, en una carta que dirigió á los monarcas españoles participándoles el viaje de Cabral, les habló de la región nuevamente descubierta como de un país no sólo útil sino necesario *para la navegación de las Indias Orientales*. Los mapas antiguos (sea por ignorancia, sea con malicia) colocaron el Brasil 22° más al Oriente de su verdadera longitud, á fin de que ese vasto imperio quedase en la parte portuguesa según el tratado de Tordesillas; y en lugar de medir con la legua española, fueron medidas las trescientas setenta leguas al Occidente de la línea pontificia con la legua portuguesa, que por ser de diez y siete al grado, dió al Portugal lo que no le hubiera dado en el caso contrario. Adoptada la legua española, sólo le habría tocado á aquel país el borde del promontorio del Nordeste del Brasil. Tál es la historia y táles son los títulos originarios de este imperio á la posesión de los territorios que mantiene en litigio con algunos de los países sur-americanos.

Provincias. La Constitución de 1843 dividió el territorio de la República en provincias, éstas en cantones y los cantones en distritos parroquiales. En 1810 había sólo 15 provincias en Colombia.

En 1843 había 20 provincias, 131 cantones, 810 distritos parroquiales, 70 aldeas y 2 territorios : el del *Caquetá* y el de la *Goajira*.

Las 20 provincias eran las siguientes : Antioquia, Bogotá, Buenaventura, Cartagena, Casanare, Cauca, Chocó, Mariquita, Mompox, Neiva, Pamplona, Panamá, Pasto, Popayán, Riohacha, Santamarta, Socorro, Tunja, Vélez y Veragua.

En 1853 fueron abolidos los cantones.

En 1855 había 37 provincias, porque de 1843 á 1848 fueron creadas las de *Barbacoas* y *Túquerres*, y de 1848 á 1856, las de *Azuero*, *Cipaquirá*, *Córdoba*, *Cundinamarca*, *Chiriquí*, *Medellín*, *Ocaña*, *Santander*, *Soto*, *Tequendama*, *Tundama y Valle de Upar*.

Las provincias que tenían litoral marítimo eran las siguientes : en el *Pacífico*, Barbacoas, Buenaventura, Chocó, Panamá, Azuero, Veragua y Chiriquí; en el *Atlántico*, Chiriquí, Veragua, Panamá, Chocó, Antioquia, Cartagena, Sabanilla, Santamarta y Riohacha.

Partían límites con *Venezuela* las provincias de Riohacha, Valle de Upar, Ocaña, Santander, Pamplona, Casanare y Bogotá.

Con el *Brasil*, el Territorio del Caquetá; y con el *Ecuador*, Barbacoas y Túquerres.

Con *Centro-América* partía límites Chiriquí.

Las provincias centrales eran Antioquia, Mompox, Valle de Upar, Cauca, Córdoba, Medellín, Neiva, Mariquita, Tequendama, Bogotá, Cundinamarca, Cipaquirá, Tunja, Velez, Tundama, Socorro, Soto, García-Rovira, Pamplona, Santander y Ocaña.

La más pequeña de las provincias granadinas era Túquerres y la más grande Bogotá.

El *río Cauca* bañaba las provincias de Popayán, Buenaventura, Cauca, Córdoba, Antioquia, Mompox y Cartagena; y el *río Magdalena* las de Neiva, Mariquita, Tequendama, Bogotá, Cipaquirá, Vélez, Socorro, Soto, Córdoba, Medellín, Mompox, Valle de Upar, Santa-Marta, Cartagena y Sabanilla.

Población. En 1843 tenía Colombia 1 931 684 habitantes, y en 1851 tenía 2 243 054 habitantes.]

Rentas. En 1854 las rentas nacionales ascendían á $ 2 188 300.

CARTA XIII

COLOMBIA ACTUAL DIVIDIDA EN DEPARTAMENTOS

Estados. En 1850, por acto legislativo, adicional de la Constitución, fué creado el Estado federal de *Panamá*, compuesto de las provincias de Chiriquí, Veragua, Azuero y Panamá. Las provincias restantes continuaron en su condición anterior. En ese mismo año fué creado el Estado federal de *Antioquia*, compuesto de las provincias de Antioquia, Medellín y Córdoba; y en 1858 fueron creados los Estados federales siguientes : el del *Cauca*, compuesto de las provincias de Túquerres, Pasto, Barbacoas, Buenaventura, Popayán, Chocó y Cauca y del territorio del Caquetá; el de *Cundinamarca*, compuesto de las provincias de Neiva, Mariquita, Tequendama, Bogotá, Cipaquirá y Cundinamarca y de la parte del territorio oriental comprendida entre los ríos Meta y Guaviare; el de *Boyacá*, compuesto de las provincias de Tunja, Tundama, Casanare y de una parte de la de Vélez; el de *Santander*, compuesto de las provincias del Socorro, García-Rovira, Soto, Pamplona, Santander, de una parte de la de Ocaña y de otra de la de Vélez; el del *Magdalena*, compuesto de las provincias de Santa-Marta, Riohacha, Valle de Upar y parte de las de Mompox y Ocaña; y el de *Bolívar*, compuesto de las provincias de Cartagena, Sabanilla y una parte de la de Mompox.

En esta nueva demarcación territorial, se le asignó al Estado del Cauca toda la hoya del río Atrato y el Golfo de Urabá con sus vertientes occidentales.

Confederación. Los 8 Estados de que acabamos de hablar tomaron el nombre de *Confederación Granadina*.

Unión Colombiana. En 1861 fué creado el Estado del Tolima, para lo cual se le quitó al Estado de Cundinamarca el territorio de las antiguas provincias de Mariquita y Neiva. En ese mismo año la ciudad de Bogotá fué erigida en *Distrito federal*, residencia del Gobierno. También se le quitó en ese año al país el nombre de Confederación Granadina y se le dió el de *Estados Unidos de Colombia*.

En 1863 fué suprimido el distrito federal.

En 1864 había en Colombia 60 ciudades, 82 villas y 705 pueblos.

Departamentos. La división política por *Estados* duró hasta 1886, en que se cambió el régimen federal por el central ó unitario. En ese mismo año se les quitó á los Estados su autonomía política, se les organizó en *Departamentos* y se les devolvieron las porciones que antes tenían el carácter de Territorios nacionales.

Los límites de estos Departamentos y sus nombres son los mismos de los antiguos Estados á saber : *Antioquia*, *Bolívar*, *Boyacá*, *Cauca*, *Cundinamarca*, *Magdalena*, *Panamá*, *Santander* y *Tolima*.

Rentas. Al terminar la Unión Colombiana, las rentas nacionales alcanzaban á $ 6 000 000 y las de los Estados á 5 000 000.

Población. La población era de 4 000 000.

Islas. En el Atlántico, las de *Providencia* y *San-Andrés*. Distan una de otra 9 miriámetros, y 22 dista la más cercana de las costas de Panamá; ambas están habitadas y formaban el Territorio nacional del mismo nombre.

Entre la punta Tervi y la de Chiriquí, se halla un grupo que pudiéramos llamar *Archipiélago de Chiriquí*, el cual contiene 23 islas, 97 islitas y 264 islotes. Forman unas la laguna de Chiriquí y la bahía del Almirante, y quedan otras en el seno de éstas. Las principales islas son las siguientes : *Cayo de Agua*, igual á la del Escudo de Veragua: la *Popa*, con cerros y de un miriámetro de extensión; la *Provisión* ó Bastimentos, grande y montañosa; la *Nausicaya*, larga y estrecha; está habitada como la anterior por gentes de las Bocas del Toro. La del *Drago*, con colinas altas y con una península en donde está el lugar que sirvió de cabecera al antiguo cantón de Bocas del Toro; la *Carnero*, habitada; la de *San-Cristóbal*, con cerros, y la de *Barras*, habitada por indios.

La isla del *Escudo de Veragua*, enfrente de la punta Tiburón, baja y cubierta de árboles; adórnanla algunos cayos. Su largo puede ser de 5 kilómetros.

El *Archipiélago de las Mulatas*, enfrente del golfo de San-Blas, que tiene entre islas é islotes 227. Ninguna es notable. Está rodeado en su mayor parte de bajos y arrecifes.

La isla de *Pinos*, con un cerro; la de *San-Agustín*, compuesta de 2 islas largas, con pequeñas alturas y la del *Oro* ó Santa-Catalina. Todas estas islas están en la costa atlántica del Departamento de Panamá.

La *Tortuguilla*, la *Fuerte*, las islas de *San-Bernardo*, de las cuales las principales son la *Tintipán*, la *Palma*, la *Panda* y la *Maravilla*. Las del *Rosario*, de las cuales la más notable es la de *Barú*, rodeada de cayos. La *Sabanilla* y la *Verde*. Todas estas islas se encuentran en las costas del Departamento de Bolívar.

En las del Departamento del Magdalena se encuentran únicamente las siguientes: la de los *Gómez*, que es el delta del río Magdalena, la larga y angosta de *Salamanca*, notable por su figura, y las 5 de la ciénaga de Santamarta.

Las islas notables del Pacífico son: en la ensenada del río David, la *Sevilla*, de más de un miriámetro, la *Bocabrava*, la *Parida*, con cerros, la *Venado* y la *Ladrones*.

Las islas *Secas*, que son un grupo compuesto de 2 mayores y estrechas, una menor, 6 pequeñas y 27 islotes. Las *Contreras*, que son 2 y distan 2 miriámetros de la isla de Coiba; cerca de la primera hay 5 islitas y 30 peñascos aislados, y cerca de la segunda hay otra isla y 6 islotes. La *Medidor*, que tiene un cordón de 10 peñascos; la del *Canal de Afuera*, rodeada de 6 islitas y de 13 islotes. La *Coibita*, habitada, con 11 islotes; y la de *Coiba* ó Quibo. Tiene esta isla algunas cordilleras no muy elevadas, de las cuales nacen varios ríos; su superficie es de 6 miriámetros cuadrados. Está habitada y tiene en sus costas 65 islotes.

La *Jicarón*, de forma triangular; la *Jicarita*, algo estrecha; la *Gobernadora*, habitada; la *Cebaco*, que es la mayor del golfo de Montijo, al que parece cubrir; la *Leones*, más pequeña que la anterior, poblada; y la *Verde*, larga y baja.

La *Iguana*, la *Bouá*, la *Otoque*, la *Chamá*, con 4 islotes; la *Taboga*, con una islita junto, habitada, célebre por su pesca de perlas; la *Taboguilla*, con 3 islotes; y la *Chepillo*, con otra isla cerca, enfrente de la boca del Bayano.

Levántase por último en medio del gran golfo de Panamá, el célebre *Archipiélago de las Perlas*, compuesto de 39 islas, 63 islitas y 81 islotes. La principal de éstas es la de *San-Miguel* ó antigua Yerarequi de los indios (antes se le llamó isla de *Rey* y después *Colombia*). Tiene unos 3 miriámetros cuadrados; en su centro hay un extenso anegadizo, del cual nacen algunas quebradas. Hay varios puertos en sus costas.

En las costas del Departamento del Cauca sólo se encuentran las islas de *Buenaventura*, *Tumaco* y *Micay*, y las de *Gorgona* y *Gorgonilla*, la una con unos cerros, algunas costas y playas bajas, y la otra muy pequeña, con una islita junto. Esta última está sembrada de plátanos como la anterior, los cuales son cultivados por las gentes que viven en los arenales de las playas, donde crecen el coco y otros árboles frutales.

Las islas de Colombia ocupan una extensión de 66 miriámetros cuadrados.

Penínsulas. Peninsulas mayores sólo hay 2 en Colombia: la de la *Goajira*, en el Atlántico, y la de *Azuero* en el Pacífico. La primera está en el Departamento del Magdalena y la segunda en el de Panamá.

Menores hay, en el Atlántico: la de *Toboló*, que encierra por el Noreste la laguna de Chiriquí; la de *San-Blas*, en el golfo del mismo nombre; y la *Mestizos* en el golfo de Morrosquillo.

En el Pacífico se encuentran la de *Solano* y la de *Arasí*.

Cabos. Los más notables son los siguientes: el cabo *Tiburón*, en la entrada del golfo de Urabá; el cabo *Aguja*, enfrente de Santa-Marta; el cabo *San-Agustín*, enfrente de la Sierra-Nevada; y el de la *Vela*, el *Falso* y el *Chichibacoa*, en la Goajira. En el Pacífico sólo se encuentra el cabo *Corrientes*, al Norte de la bahía Cabita.

Puntas conocidas hay más de 200, pero sólo enumeraremos las notables, que son:

En el Atlántico, punta *Tervi*, punta *Chiriquí*, *Draque*, *Manzanillo*, *San Blas*, *Mosquitos*, *Arenas del Norte*, *Arenas del Sur*, *Arboletes*, *Mestizos*, *Canoas*, *Galera*, *Gallinas*, *Espada* y *Teta*.

En el Pacífico, *Punta-Banco*, *Burica*, *Brava* (de Montijo), *Mariato*, *Puercos*, *Guanico*, *Mala*, *Lisa*, *Antón*, *Chame*, *Vatele*, *Brava* (de San-Miguel), *Garachiné*, *Marzo* ó Morroquemado, *Nabugá*, *San-Francisco Solano*, *Arasí*, *Magdalena* y *Mangles*.

Istmos. Sólo hay en Colombia el de *Panamá*, que pone en comunicación la América del Norte con la del Sur. Su largo es de 68 miriámetros, su ancho máximo tiene 19 y su mínimo 5 (del golfo San-Blas, en el Atlántico, á la desembocadura del Chepo ó Bayano en el Pacífico). Desde el mismo golfo hasta el punto en donde el Chepo empieza á ser navegable tiene únicamente el istmo 2 $\frac{1}{2}$ miriámetros, pero en ese punto está atravesado por la cordillera.

Hacia el interior se encuentra el istmo llamado impropiamente de *San-Pablo* (Departamento del Cauca), que es una zona de terreno que separa las cabeceras del Atrato de las del San-Juan.

Mares. El Océano Atlántico baña á Colombia hacia el Norte, desde la boca del *caño Paijana* en el golfo de Venezuela, hasta la parte más setentrional de la *costa de Mosquitos;* y el Océano Pacífico la baña, hacia el Oeste, desde la boca del río *Mataje* hasta la entrada del río *Golfito* en el Golfodulce.

Golfos. Se encuentran en el Atlántico: el *San-Blas*, en el archipiélago de las Mulatas; el de *Urabá* ó del Darien del Norte, el de *Morrosquillo* y el de *Venezuela* ó Calabozo; y en el Pacífico: el *Golfodulce*, el de *Montijo*, el de *Parita*, el de *San-Miguel* ó del Darien del Sur, el de *Tortugas* y el gran golfo de *Panamá*, dentro del cual quedan algunos de los mencionados.

Bahías. En el Atlántico: la del *Almirante*, en la laguna de Chiriquí, y la *Honda* en la Goajira; y las ensenadas de *Tervi*, *Auyama*, *Curazao*, *Francesa*, *Anachucuna*, *Tortugón*, *Puntacanoas*, *Rodríguez*, *Galera-Zamba*, *Playadamas*, *Dulcino*, *Gaira*, *Palmarito* y *Calabozo*. En el Pacífico: las bahías *Honda*, *Octavia*, *Cupica*, *Nabugá*, *Solano*, *Cabita* y *Buenaventura*; y las ensenadas de *Ballena*, *Bocagrande* (en Coiba), *Coquí*, *Arasí*, *Docampadó* y *Tumaco*.

Puertos. Desde la ensenada de Venezuela ó Calabozo, en el límite oriental de la península Goajira, hasta el cabo Chichibacoa no se encuentra puerto alguno notable; creese sin embargo que pudiera establecerse uno en la ensenada de *Cojoró*. Sigue después *Bahía-honda*, que es el primero en la costa Noreste de Colombia; en ella intentaron los españoles fundar una ciudad con el nombre de Santa-María, que tuvieron que abandonar porque el sitio carecía de agua. Dicha bahía es hermosa y está bien resguardada de los vientos.

Está en seguida la bahía del *Portete*, llamada antes del Cabo de la Vela. Desde este punto hasta Santamarta la costa presenta una abra inmensa, con sólo las radas de *Riohacha* y *Dibulla*. Riohacha hace algún comercio de exportación, pero su puerto es incómodo porque no tiene muelles; Dibulla tiene mejores condiciones que Riohacha.

La de *Santamarta* es una bahía hermosa y profunda, bien abrigada de los vientos y donde pueden construírse magníficos muelles. En Santamarta la costa cambia repentinamente de dirección, se avanza hacia el Sur cerca de 20 millas marítimas y va á formar la bahía de la *Ciénaga*, junto con el delta occidental del Magdalena. Está luégo la rada de *Sabanilla*, sobre el lado izquierdo del río Magdalena, cerca de la entrada de éste en el mar. Sabanilla, debido á su situación, es el centro del comercio interior de Colombia.

La bahía de *Cartagena*, una de las mejores del océano Atlántico, es la más hermosa de Colombia. Siguen la rada de *Cispata*, el golfo de *Morrosquillo*, el golfo llamado del *Darién*, la bahía de *Mandinga*, la de *Portobelo*, la de *Chagres*, la de *Limones* ó de la Marina y la del *Almirante*.

En la rada de Cispata queda el puerto del *Zapote;* y en el golfo del Darién están los puertos de Turbo, Guacubá y la Candelaria, propios para barcos de gran calado, y los de Quibdó, Napipí y Murindó para barcos de pequeño calado. Ambos están bien situados sobre el Atrato para comerciar con el interior.

Desde el delta del Atrato hasta Portobelo hay algunas ensenadas notables; pero esta parte de la costa está habitada por los restos de las tribus salvajes del Darién. La bahía de *Portobelo* es muy buena, y durante los siglos que se siguieron á la conquista fué frecuentada; pero siendo el camino de tierra hacia Panamá muy difícil, fué perdiendo poco á poco su importancia. Pasó ésta á *Chagres*, malísimo puerto, que la perdió también porque, habiéndose levantado la ciudad de Colón sobre la bahía de Limones, como punto de partida del ferrocarril de Panamá, quedó abandonado y arruinado.

En la parte más occidental de las costas colombianas no hay puerto notable sino el llamado de las *Bocas del Toro*, en la bahía del Almirante ó laguna de Chiriquí.

Los puertos de *Alanje* y de *Montijo* en el Pacífico fueron habilitados antiguamente por el Gobierno para el comercio de las provincias de Chiriquí y de Veragua.

En la isla de Coiba, entre la ensenada de Montijo y Bahíahonda del Sur, hay un buen surgidero.

La bahía de *Panamá* es excelente por su extensión y por los buenos surgideros que tiene, sobre todo, en la isla de Taboga; pero no pueden construírse en ella muelles, por el poco fondo del mar, sino hasta una milla de la costa. Sobre el Chocó quedan los puertos de *San-Francisco Solano*, *Palmar* y *Charambirá*. No hay en ninguno de ellos población. El último sólo ha sido visitado por los buques que hacen el comercio costanero. Este puerto y el de San-Francisco están ventajosamente situados respecto de los ríos Napipí y Atrato y del Canal interoceánico.

La bahía de *La Magdalena*, cubierta por la isla de Palmas, es acaso la mejor de todas las del Pacífico. Se cree que es fácil ponerla en comunicación con Charambirá y Buenaventura. También son de notarse las ensenadas de *Guapi*, *Iscuandé* y *Pasacaballos*.

Como se ve, Colombia tiene en ambos mares más de 30 golfos ó bahías, y de ellas puede hacer otros tantos puertos. Los puertos de que acabamos de hablar pertenecen á los Departamentos del Magdalena, de Bolívar, del Cauca y de Panamá; en cambio, los cinco Departamentos restantes — Antioquia, Tolima, Cundinamarca, Boyacá y Santander — son los dueños de los ríos caudalosos, por los cuales tienen salida á esos puertos y al océano.

Los puertos fluviales más notables son: el de *Los Cachos*, sobre el Zulia, en Santander; el de *Cabuyaro*, sobre el Meta, en Cundinamarca, y el de *Honda*, sobre el Magdalena, en el Tolima.

Hay 2 puertos secos: *Cúcuta*, sobre la frontera venezolana, é *Ipiales*, sobre la ecuatoriana.

Clima. El clima de Colombia es muy variado, no obstante su posición entre los trópicos, pues su vecindad á dos de los mares más grandes del globo, los muchos y caudalosos ríos que la riegan y el gran sistema de las montañas que la atraviesan lo modifican mucho.

En las costas el calor es constante, pero moderado por las lluvias y las brisas. En el interior hay valles abrasados y altiplanicies frías. El mayor calor que se experimenta en Colombia, termino medio, es de 30° del Centígrado; y el menor, en los lugares habitados de las cordilleras, es de 7° del mismo termómetro.

Antes de que el suelo estuviese dividido en grandes porciones territoriales, sujetas por lo mismo á muchos accidentes, era fácil precisar el clima de cada división política; hoy no es así. En otro tiempo se decía: tienen clima ardiente las provincias de Azuero, Antioquia, Barbacoas, Buenaventura, Cartagena, Casanare, Cauca, Chocó, Chiriquí, Mariquita, Mompox, Neiva, Panamá, Riohacha, Sabanilla, Santander, Veragua y Valle de Upar; y lo tienen variado y suave las de Bogotá, Cipaquirá, Córdoba, Cundinamarca, Medellín, Ocaña, Pamplona, Pasto, Popayán, Soto, Socorro, Tequendama, Tunja, Tundama, Túquerres y Vélez. Hoy, muchas de las provincias de climas opuestos, como Santander y Pamplona, Medellín y Antioquia, hacen parte de un mismo Departamento. No nos apartaremos mucho de la verdad, pues, si decimos que el clima de cada Departamento es tan variado como el de la Nación misma.

Estaciones. En Colombia no hay estaciones propiamente dichas, pero se da el nombre de *verano* al tiempo seco y de *invierno* al tiempo lluvioso. Estas estaciones son bastante indeterminadas por la posición geográfica de los lugares, su estructura geológica y su mayor ó menor vegetación. Hé aquí las observaciones más exactas: en los valles y en las mesas que se hallan entre las Cordilleras Oriental y Occidental, ó sea entre las hoyas del Magdalena y del Cauca y hacia el centro de Antioquia, hay verano é invierno. El primero tiene lugar en los solsticios y dura 90 días, y el segundo en los equinoccios y dura lo mismo, con poca diferencia. En términos más claros: en esta parte de Colombia el invierno y el verano se suceden de 3 en 3 meses. En verano, el clima es más sano por regla general que en invierno, en unas partes; en otras sucede lo contrario.

En la región oriental y en la parte baja de la costa atlántica, hay las mismas estaciones, pero dura seis meses cada una. La estación lluviosa empieza en el solsticio de Junio y la seca en el de Diciembre.

Lo mismo sucede en el istmo de Panamá, pero en él el invierno es más largo.

En las costas del Pacífico, en el interior del Chocó y en el Darién llueve casi todo el año.

« Es también digno de notarse en las estaciones de la Nueva Granada, dice Mosquera, que en los países donde existen las dos estaciones *lluviosas* y las dos *secas* (mesas y valles de las Cordilleras Oriental y Occidental), no son estas uniformes sino en los territorios de cierta altura. Puede decirse que, desde 260 metros de altura sobre el nivel del mar hasta 3,100, están divididas las estaciones como dejamos expuesto; pero desde 3,100 metros hasta las mayores alturas conocidas, sucede lo contrario. Cuando domina la estación seca en aquellos lugares, las grandes alturas están cubiertas de nubes y hay grandes temporales, acompañados de granizo. Esa es también la época en que hay crecientes de los ríos que bajan de las cordilleras y en que se aumentan las nieves perpetuas de los nevados. En los tiempos de la estación pluviosa las cordilleras están secas, no hay temporales y el frío es más moderado.

« El lugar más cálido que he encontrado en mis viajes en Nueva Granada es el puerto de Ocaña, donde he visto diferentes veces el termómetro á la sombra y al aire libre, á orillas del Magdalena, marcar 40° centígrados (104 de Farenheit). »

Aspecto del país. El aspecto físico de Colombia es uno de los más pintorescos del mundo. La gran cordillera de los Andes atraviesa y corta el país en diferentes direcciones, y forma en él hoyas caprichosas, altas mesas y extensos y ricos valles. Encuéntranse además bosques centenarios é impenetrables, verdes sabanas, florestas y llanuras fecundas en pastos. Los ríos y los arroyos que se desprenden de unas y de otras cumbres vertientes, se envuelven entre sí como una inmensa red. Los mares que bañan sus dos costas completan el conjunto, sobre el cual derrama la naturaleza todas las gracias de una primavera perpetua. Las montañas se alzan en atrevido corte hasta la helada región de las nieves, y en más de un punto ondea en el azul del cielo el penacho de los volcanes. Rocas inmensas, escarpadas y solas, donde se detienen el condor y el águila; zonas de bosques ruidosos ó melancólicos; altos lagos; profundos valles, en donde se arrastra el crótalo y se sazonan el plátano y el cacao á impulso de los grandes calores; costas inmensas, llenas de bahías; sotos, praderas y elevados riscos; horizontes siempre serenos ó siempre preñados de tempestades, donde no se conocen sino la luz del relámpago y las brumas de un invierno perenne.... Hacia el Oriente, el desierto con todos sus misterios y toda su fuerza primitiva; hacia el centro las bifurcaciones y trifurcaciones de las cordilleras, caprichosas unas veces como los derrumbes suizos, imponentes otras como las crestas del Himalaya; acá cubiertas de árboles grandiosos ó de plantas raquíticas, allá vestidas con el descolorido manto de los páramos. Hacia el mar regiones arenosas, playas ardientes, acantilados enormes, médanos ó planicies vestidas de pastos. Grandes ríos como el Cauca, el Magdalena, el Atrato y el San-Juan; cascadas como el Salto del Tequendama; atrevidos cortes de roca como los de Pandi y los farallones del Citará; grietas regulares, pobladas de pájaros y de flores, como el Hoyo de Vélez; callejones como los de Ocaña y lagunas alpinas, sirviendo de cendal á los montes... en una palabra, perspectivas bellísimas por todas partes; por todas partes la naturaleza dulce ó soberbia, pródiga ó avara, cubierta aún con el manto virginal de las primeras edades.

Minerales. Hay en Colombia *oro* (en abundancia), *plata*, *hierro*, *cobre*, *plomo*, *esmeraldas*, *amatistas*, *rubíes*, *granates*, *cornerinas*, *azabaches* y chispas de *diamante*; *cristal de roca*, *mármoles*, *pórfidos*, piedras *jazpe*, *imán*, *pómez*, *bûchiga* y de *chispa*; *sal* común y sal *glauber*, *hulla*, *cromo*, *nitro*, *azufre*, *alumbre*, *asfalto*, *talco*, *cinabrio*, *mica*, *ámbar*, *cal*, *yeso*, *alcaparrosa*, *hallosita*, *etc.*

Vegetales. En las partes calientes (costas y valles) se producen en abundancia el café, el cacao, el plátano, la caña de azúcar, el añil, el algodón, el tabaco, la vainilla, el maíz, el arroz, el frijol, el dividivi y variedad de frutas y de plantas medicinales. En la región media de los Andes hay muchos campos cubiertos de espigas y de hortalizas; se encuentra también en estas regiones el lino y la quina. En lo general abundan en las selvas las maderas de construcción, de ebanistería y de tinte. Las plantas de Europa, de Asia y de África no han degenerado en Colombia.

Entre los frutos son indígenas el maíz, el plátano, que fué encontrado en algunos parajes de la antigua provincia del Chocó (Cauca), y las papas, no obstante lo que dice Humboldt, pues los soldados de Quesada hallaron algunas en 1537 en la antigua provincia de Vélez (Santander), en un valle alto, al que llamaron de las *Turmas* por esa razón. Los chibchas las nombraban *yomi*. El doctor Eloy Valenzuela las encontró silvestres en la antigua provincia de Pamplona (Santander). El frijol, la yuca y la ahuyama son también indígenas, lo mismo que muchas otras clases de frutos.

El algodón es también indígena, pues los indios fabricaban con él las telas de que se vestían. Son dignas de notarse entre las plantas alimenticias indígenas, la *quinoa*, los *nabos*, los *hullucos* y las *ibias*. El trigo fué traído á Colombia por el Capitán Aguayo, quien lo cultivó en Tunja.

Humboldt dijo al hablar de la vegetación de Colombia:

« En el reino de la Nueva Granada las *bambusas* y *heliconias* presentan igualmente fajas uniformes, que ningún otro vegetal interrumpe; mas, estas asociaciones de plantas de la misma especie no son ni tan extensas ni tan comunes como en los climas de la zona templada.

« En las márgenes del Magdalena, entre Honda y la Egipciaca, en un terreno llano, donde el termómetro se sostiene casi constantemente de 28° á 30°, al pie de los *macrocnemum* y de los *ochroma*, los musgos forman una pelusa tan verde y tan hermosa como la que presentan en Noruega.

« La fresa de los Estados Unidos y la del Canadá difieren de la de Europa. M. Bonpland y yo creímos haber visto de estas últimas en el paso del Quindío, sobre la Cordillera Central de los Andes, entre el Magdalena y el Cauca. En medio de estas selvas solitarias, compuestas de *stirax*, de pasifloras arbóreas y de las palmeras que producen la cera, no es posible sospechar que la mano del hombre ó las aves hayan podido diseminar allí estas plantas; mas, si hubiéramos logrado ver las flores, quizá habríamos reconocido que eran tan específicamente diferentes del *fragaria vesca*, como el *fragaria elatior* difiere del *fragaria virginiana*, por caractéres apenas perceptibles. Una cosa podemos asegurar, y es que en los cinco años que hemos herborizado en los dos hemisferios, no hemos recogido ninguna planta europea, espontáneamente producida por la tierra en la América meridional.

« El plátano hermosea los valles de los Andes; más arriba campea el árbol benéfico que nos ofrece en su corteza el febrífugo más pronto y más eficaz. En esta región templada de las quinas, y más arriba en la de las escalonias, crecen las encinas, los pinos y otros árboles de los géneros *berberis*, *alnus*, *rubus* y muchos otros que son peculiares de los países del Norte. Así, el habitante de las regiones equinocciales conoce todas las formas vegetales que la naturaleza ha colocado en su favorecido país, y la tierra ostenta á sus ojos un espectáculo tan variado como el que le presenta la bóveda azul del cielo, en la cual no hay constelación que se le oculte. »

Según las observaciones de Caldas, los límites del bosque en Colombia llegan hasta 3,365 metros. El límite de la vegetación está á 4,328. Las regiones estériles se extienden desde este límite hasta el inferior de las nieves eternas, ó sea á 4,741 metros de altura.

Desde las orillas del mar hasta una altura de 2,600 metros se encuentran palmas soberbias. Los musgos son muy variados y se hallan no sólo en las piedras y en los troncos de los árboles sino mezclados con las gramíneas. En este género es abundante todo el país, y sobresale la bambusa ó guadua, de la cual se dice que representa el mismo papel entre aquéllas que el elefante entre los cuadrúpedos. Las encinas son muy bellas y los líquenes, alternados con las plantas phanerogamas, llegan casi hasta la región de las nieves. El caucho es de varias especies. Se encuentran también los sauces y las bignonias. Entre las gomas odoríferas y las resinas hay infinita variedad. Del bálsamo llamado de Tolú se conocen hasta tres especies distintas.

« La Nueva Granada no tiene arenales ni cordilleras estériles, dice Mosquera; toda élla está cubierta de vegetación, y apenas se encuentran en la provincia de Pamplona el páramo de Vetas y los de la Baja, donde la vegetación es muy pobre á causa de su formación geológica, desnuda de tierra vegetal; y una parte del valle de Neiva y del río Cabrera, en donde hay un terreno arenoso, cubierto de restos de pórfido, que parecen haber sido traídos por las aguas de la Cordillera. Las hoyas orientales son tan ricas en vegetación como el Brasil y la Guayana, países con los cuales se confunden. »

La familia de las palmas presenta un verdadero mosaico en Colombia. Las más notables son la del *vino*, la del *aceite*, la de la *cera*, la de la *leche*, la de la *manteca*, la del *corozo*, la del *coco*, la del *marfil*, la *murrapa* (palmicha), la del *nolí*, &ª. Todas son de suma utilidad para el hombre.

Maderas de ebanistería se enumeran, entre las más preciosas, la caoba, el taray, el tíbar, el roble, el cedro, el nogal, el diomate, el guayacán, el ébano, el naranjo y muchas especies de pinos. Se recogen también, con bastante abundancia para el comercio interior y exterior, fustete, brasil, palo-mora, aloe, quina, estoraque, gaque, caucho, goma de penco, trementina, cera de laurel, anime, cochinilla, copé (especie de asfalto), bombasí, pita, fique, majagua, cidrón, guaco, zarzaparrilla, vainilla, canela, cañafístola, sasafrás, marfil vegetal, ipecacuana, sarrapia, &ª. En lo general, las selvas y las florestas son muy ricas en éstas y otras plantas.

Arboles raros se encuentran: el árbol-vaca, cuya corteza, herida, vierte leche; el marimo ó manto, que despide cortezas recticulares fuertes, de que se hacen sacos sin costura; el acúpar, el pedro-hernández y el manzanillo, cuya sombra es venenosa; el árbol del pan, el de la coca, el bejuco agraz ó de agua, que da vino y vinagre; el árbol de la cera, que la produce en el fruto, &ª.

Frutas se encuentran casi todas las conocidas.

Animales. — La fauna colombiana es bastante notable y muy variada.

Noticia geológica. — Opinan algunos que la América es un continente salido últimamente del seno del océano, hecho ó teoría que sustentan con la depresión sucesiva de sus montañas y con los vestigios submarinos que se encuentran aún en sus mesas más elevadas. Otros le dan á este continente la antigüedad del Génesis. Lo que sí parece probable es que la Sabana de Bogotá, algunas otras altiplanicies y muchos de los valles de Colombia, estuvieron ocupados en tiempos remotos por las aguas, que en sus derrames geológicos han dejado señales eternas. La memoria de muchos de estos cataclismos fué conservada por los indios en sus tradiciones cosmogónicas, como se ve en la explicación que daban los chibchas de la formación del Salto de Tequendama y de sus diluvios particulares.

« El gneis, el granito, el pórfido y el basalto son las rocas principales ó de formación plutónica que se descubren en nuestras grandes alturas, en donde no han podido reposar por el movimiento de las aguas las otras materias que llaman los geólogos *terrenos de transicion*.

« Desde Túquerres, por Aponte y las Papas, hasta Bogotá los mismo que en muchos puntos de la Cordillera Central, en Guanacas, en Las Moras y en el Quindío se ven las rocas de gneis, de esquistos micaceos y muestras de talasquitas (ó sea esquistos talcosos), lo mismo que las que he observado en las montañas altas de Antioquia, cerca de Marinilla. En las cordilleras de Pasto y de Popayán, lo mismo que en la de Neiva, sobre Villa-vieja y en el río Cabrera, se encuentran masas de pórfido, traquitas y basaltos, que están en las faldas de los montes en donde hay volcanes activos. La disposición de estas piedras demuestra que salieron del fondo del volcán y que fueron arrojadas en una erupción de que no se tiene noticia, ni hay más indicios que los que dejó la catástrofe en la superposicion de diferentes minerales. Las bases de éstos son traquito-basálticas en Puracé, Pasto, Sotará y Huila. Apenas he podido descubrir en algunas montañas altas, conchas fósiles, que demuestran ser de un terreno calcáreo, tal vez de los llamados *devonianos*.

« Las mesas altas, como las de Túquerres, Bogotá, Tunja y Pamplona, abundan en terrenos calcáreos y carboníferos y en piedra arenosa (saxa arenacea). Sobre estas grandes mesas se encuentra la sal gema, sobre todo en la de Bogotá, en una zona muy extensa, desde Cipaquirá hasta Cumaral en las faldas de la Cordillera Oriental, que da sus aguas al Meta, puede decirse que en una dirección E. S.-E., partiendo de Cipaquirá y pasando por Nemocón, Boitá y el Salitre á Cáqueza, y de allí á Cumaral, en San-Martín. Estos terrenos han debido ser submarinos antes que la naturaleza los hubiera levantado á una altura de 1,360 toesas sobre el nivel del mar. A su lado están los terrenos carboníferos, que demuestran bien la antigüedad de nuestro hemisferio.

« Los valles de la Nueva Granada están cubiertos de terrenos de aluviones antiguos y modernos, encontrándose al mismo tiempo formaciones terciarias en sus fondos y en el lecho de sus ríos, que algunas veces se ve que han dividido las montañas hasta romper las rocas graníticas para llevar sus aguas al Grande Océano[1]. »

Gobierno : republicano central.
Población : 4,000,000.
Rentas : $ 20,000,000 en el bienio.
Religión : católica.

Particularidades. El *Puente natural de Rumichaca* sobre el río Carchi.

La *Laguna Verde* en el volcán de Túquerres. stá circundada de altas murallas traquíticas.

La *Quiebra del Peligro* en el volcán de Pasto. Es una grieta en la roca, de 300 á 400 metros de ancho. Está llena de piedras y exhala vapores volcánicos.

Cerca de Rioblanco (Cauca) hay una fuente que petrifica las materias vegetales.

La laguna que da nacimiento á los ríos Chinchiná y Guali, por sus plantas acuáticas, capaces de resistir el peso de un hombre.

El depósito calizo que se forma en Supía de la agua salada que filtra de una masa de pórfido.

Las cuevas calcáreas de Timaná y de *Taluní*, cerca del Chaparral.

Las *Piedras pintadas* (con inscripciones indígenas) de Aipe, de Pandi, de Facatativá, de Gámeza y de Saboyá.

La *Quebrada de las Lajas*, en la orilla izquierda del río Sumapaz. Tiene una laja, que le sirve de lecho, de más de medio miriámetro de extensión.

Los templetes y estatuas colosales de piedra de San-Agustín (Tolima).

Las *Solfataras* del Quindío y de Túquerres.

El *Salto de Tequendama*, á 2,467 metros sobre el nivel del mar. Es una cascada que forma el río Bogotá al caer de una altura de 146 metros.

Fura y Tena, picachos pintorescos y aislados, que separan las aguas del río Minero.

El *Puente de piedras* de Saravita

El *Hoyo del Aire*, hundimiento circular del suelo, de 118 metros de profundidad y 300 de diámetro.

La Cueva del Chocó, formada en una colina por las aguas de una quebrada.

El *Hoyo de los Pájaros*, hundimiento circular de 184 metros de profundidad y 24 de diámetro. Está poblado de guácharos.

1. Mosquera.

La *Santiguaria*, cueva de difícil entrada, llena de huesos humanos.

Las cuevas *Milpesos* y *Mesarica*.

El *Peñol*, peñasco aislado de 105 metros de alto y 640 de circunferencia.

El *Puente natural de Icononzo* en el río Sumapaz, á la altura de 890 metros, sobre una profunda grieta.

Hay en muchos puntos aguas termales, aguas hediondas y aguas minerales gaseosas.

El *Chorro Milagroso*, pequeño manantial, que brota en la cima de Monserrate á una elevación de 3,165 metros.

DEPARTAMENTO DE ANTIOQUIA

El Departamento de Antioquia tiene 590 miriámetros cuadrados de extensión, de los cuales 260 son baldíos.

Según el censo de 1871, la población de Antioquia era de 366 000 individuos, contando unos 1500 indios salvajes.

Antioquia limita al N. con Bolívar; al S. y al O. con el Cauca y el Tolima; y al E. con Santander y Boyacá.

Las cordilleras Occidental y Central atraviesan á Antioquia en la dirección general de Sur á Norte, y confunden sus estribos en una extensión de 498 miriámetros cuadrados, lo que hace que su territorio sea el más montañoso de Colombia. Empero, ninguna de sus cumbres alcanza al límite de las nieves perpetuas.

Los ríos principales del Departamento de Antioquia son el *Cauca*, que lo baña hacia el O; y el *Magdalena*, que lo baña hacia el E. El principal afluente del Cauca es el *Nechí*, compuesto de éste y el *Porce*, ambos ricos en oro.

El *Nare*, que desagua en el río Magdalena en el puerto de aquel nombre, es notable por ser una de las vías frecuentadas del Departamento para comunicar con el exterior.

Las principales lagunas y ciénagas de Antioquia son : la *Blanca*, *Sardinita*, *San-Lorenzo*, *Pura*, *Adentro* y *Barbacoas;* todas ellas están en la margen izquierda del río Magdalena.

Hay en Antioquia páramos desiertos, vestidos de gramíneas ó de vegetación escasa; valles extensos y regados por aguas abundantes, bosques espesos y solitarios, cubiertos de fieras, Llanuras yermas y terrenos quebrados.

El clima es muy variado. Son sanas las partes frías y templadas, y enfermizas las cálidas y húmedas. Las razas blanca, africana y mongólica gozan allí de buena salud y robustez.

Sólo se conocen en Antioquia la estación de las lluvias, llamada *invierno*, y la estación seca, llamada *verano*, que se alternan periódicamente. Llueve más en las partes montañosas.

Minerales se encuentran en Antioquia : *oro*, muy abundantemente; *sal* yodurada, *hulla*, *hierro* (en pocas partes); *rubíes*, *granates* y chispas de *diamante*. También hay *plomo* en el antiguo cantón de Medellín, *cobre* y *cinabrio*.

Los tintes, las maderas y las plantas preciosas se encuentran en mucha abundancia y con mucha variedad. Lo mismo sucede con las frutas.

Hay fieras, aves, peces, reptiles é insectos notables.

El nombre de Antioquia viene de *Antioquía*, ciudad de Siria sobre el Oronte.

Tres individuos fueron los conquistadores del territorio que forma hoy este Departamento : el Capitán Francisco César, el Oidor Juan Vadillo y el Mariscal Jorge Robledo. En una de las tumbas de los indígenas, encontró el primero de éstos 30,000 castellanos de oro. Los antiguos habitantes de este país usaban de crisoles para la fundición del oro y dejaron obras de este metal, de barro y de madera, dignas de atención.

Las razas predominantes en Antioquia son la blanca y sus mezclas.

Los caminos de Antioquia, todos de herradura á causa del terreno, son malos en la estación de las lluvias. En algunos puntos del país hay que andar á pie ó á espaldas de hombre. Actualmente se está construyendo un ferrocarril, que va de Medellín al río Magdalena (Puerto-Berrío).

El Departamento de Antioquia es uno de los más ricos y de los más comerciales de Colombia. Produce, en oro, hasta $ 4,000,000 al año que exporta en cambio de mercancías, ó da á los Departamentos del Cauca, Bolívar, Tolima y Cundinamarca por tabaco, ganado vacuno, cerdos, mulas, cacao, hierro, anís y ropa nacional.

Antioquia comercia también en sombreros y resinas.

El Departamento de Antioquia se compone de las antiguas provincias de Antioquia, Córdoba y Medellín y de la parte más notable del antiguo distrito de Nare.

Antioquia cuenta 6 ciudades, 7 villas, 63 distritos y varias aldeas.

Sus ciudades principales son :

Medellín, capital del Departamento. Fué fundada en 1674 á orillas del río de su nombre, en el centro de un hermoso valle. Medellín trae su origen del pueblo de Aná fundado en el antiguo valle de Aburrá, y debe su nombre al del conde de Medellín, presidente del consejo de Indias. Es ciudad importante por sus edificios, su riqueza y lo delicioso de su clima. Tiene varios colegios è imprentas, bancos, un teatro, una casa de reclusos, otra de moneda y un hospital. Es notable la fuente que adorna su plaza principal, y en sus cercanías hay quintas pintorescas. — Habitantes 30,000; metros sobre el mar 1,541; temperatura media del termómetro centígrado 20°.

Santafé de Antioquia, asiento episcopal y antigua capital de provincia, fué fundada en 1541 por el Mariscal Jorge Robledo en las tierras nombradas de Ebégico, hoy valle del Frontino. Mudóla después Juan de Cabrera al sitio que hoy tiene, que es un llano cerca del Tonusco, cuyas orillas, decoradas por árboles frutales, contrastan con la monotonía de las lomas peladas y las llanuras áridas de sus inmediaciones. Quédale cerca el Cauca, sobre el cual han construído sus vecinos un puente de barcas. Es la patria de Zea. Habitantes 10,000; metros sobre el mar 572; temperatura media 27°.

Rionegro, antigua capital de provincia, fundada en 1545 por Miguel Muñoz, de orden de Belalcázar, en un valle, á orillas del río Pantanillo. Trae su origen de la ciudad de Santiago de Arma, abandonada á causa de los ataques de los indios. Es la patria del General José María Córdoba. En ella se reunió la Convención colombiana que constituyó la República en 1863. Habitantes 10,000; metros sobre el mar 2,150; temperatura media 17°.

Amagá, tiene cerca los ricos minerales de Titiribí. Habitantes 7,000.

Santa-Rosa de Osos, está rodeada de terrenos auríferos. Habitantes 9,000.

Amalfi, abunda en oro. Habitantes 7,000.

Manizales. Plaza importante, que ha prosperado mucho últimamente. Habitantes 14,000; metros sobre el mar 2,140; temperatura 17°.

Son también importantes las poblaciones de *Sonsón*, *Sopetrán*, *Marinilla* y *Nare*.

DEPARTAMENTO DE BOLÍVAR

El Departamento de Bolívar tiene 700 miriámetros cuadrados de extensión, de los cuales 400 son baldíos.

Población 242,000 habitantes, incluyendo las tribus salvajes del Sinú y San-Jorge, y los indios de la antigua provincia de Mompox.

Bolívar limita al N. con el Atlántico; al S. con Santander y Antioquia; al E. con el río Magdalena y Santander; y al O. con el Atlántico y el Cauca.

La Cordillera Occidental de los Andes colombianos entra, de Sur á Norte, en el Departamento de Bolívar y termina en él, para lo cual se divide en dos brazos : el del Este, que se llama *Serranía de San-Jerónimo*, que se extiende hasta el pueblo del Carmen; y el del Oeste, mucho más corto, llamado *Serranía de Abibe*, que despide algunos estribos hacia el mar y se prolonga hasta la ciénaga de Arboletes. Del Carmen hasta las bocas del río Magdalena, sólo se encuentran algunos cerritos en la misma dirección de la cordillera que pueden tomarse por la prolongación de esta hasta la ribera. La Cordillera Central también entra, para terminar, en el Departamento de Bolívar, hecho que tiene lugar junto al pueblo del Banco, después de haberse extendido al Este entre los afluentes del San-Jorge y el río Magdalena. Las montañas ocupan en Bolívar una tercera parte del territorio.

Los montes de Bolívar no tienen ninguna eminencia notable.

Los ríos principales del Departamento de Bolívar son : el *Magdalena*, que lo separa del Departamento del mismo nombre y lo baña en toda su parte oriental, desde Bohórquez hasta la boca de Ceniza; el *Cauca;* el *San-Jorge*, que desagua en éste; y el *Sinú*, que vierte al Atlántico directamente. Todos estos ríos son navegables.

Hay también el llamado canal del *Dique*, que es un caño navegable por vapor, que va del río Magdalena al Atlántico. Por él se comunican Cartagena y Sabanilla.

Las principales lagunas y ciénagas del Departamento son : las de *Ayapel*, *Betancí*, *Timina*, *Playones*, *Simití*, *Pueblo-nuevo* y otras; empero, la más importante de todas es la Gran-ciénaga del Dique, compuesta de siete ciénagas, pues comunica con el mar y tiene varias islas.

Las islas principales de Bolívar son : las de *San-Andrés* y *Providencia*, habitadas, y las del *Rosario* y *San-Bernardo*. Las islas de San-Andrés y Providencia constituyeron en otro tiempo el Territorio del mismo nombre.

Hay en Bolívar grandes sabanas y llanuras fértiles, bosques anegadizos y cordilleras notables. Hacia la margen de los ríos hay muchas ciénagas, innumerables caños y bosques. El terreno es bajo en lo general, y los horizontes son anchos y magníficos. Las orillas de los parajes pantanosos están llenas de fieras, de reptiles enormes y de insectos.

El clima de Bolívar es cálido, húmedo, enfermizo en las partes bajas y anegadas, y sano en los terrenos enjutos y bien ventilados. El interior es poco conocido, pero se sabe que las montañas que le quedan al sur modifican mucho su temperatura, pues se encuentran allí valles frescos y sabanas frías. Igual influencia ejercen las brisas en las costas del mar y en las hoyas de los ríos.

Sólo se conocen en Bolívar dos estaciones : la seca y la lluviosa, las cuales se alternan con alguna variedad en su duración.

Minerales : se encuentran en Bolívar *oro*, *plata* y *piedras preciosas*. También hay sulfato de cal (yeso) en Turbana, hermosamente cristalizado; sin embargo, Bolívar es de los Departamentos más pobres de Colombia en productos del reino mineral.

En el vegetal se recogen resinas bálsamos, zarzaparrilla, tagua, muchas maderas de construcción y de tinte, y excelentes frutas. — Los pastos son muy buenos.

Se encuentra toda clase de animales domésticos. Es notable, entre otros, el asno de la antigua provincia de Cartagena, por su fuerza y agilidad. Hay bastantes animales feroces, tales como el tigre, el caimán y la serpiente de cascabel.

Los bosques abundan en aves de canto hermoso y de raro plumaje.

El nombre que tiene el Departamento le viene del de Simón Bolívar, Libertador y fundador de cinco repúblicas.

El territorio de Bolívar estaba ocupado antiguamente por una multitud de tribus bárbaras, de las cuales las más notables eran los turbacos por su valor, y las del Sinú por las riquezas de sus sepulcros. Ojeda y Heredia fueron los principales conquistadores del Departamento de Bolívar.

Encuéntranse en éste la raza blanca, la india y la negra; esta última fué traída de las costas de Guinea. Estas razas están muy mezcladas.

Las vías de comunicación son por lo común acuáticas.

Bolívar es uno de los Departamentos más comerciales de Colombia. Cultiva el tabaco (es muy afamado el del Carmen) y recoge caucho, fustete, palo mora, brasil, zarzaparrilla y bálsamos. También fabrica telas de algodón y objetos de carey, y celebra ferias afamadas en Magangué y Tacasuán. — Sus relaciones comerciales con el interior son con el Magdalena, Panamá, Santander y Cundinamarca, y en el exterior con Europa, las Antillas y la América del Norte.

El Departamento de Bolívar se compone de las antiguas provincias de Cartagena y Sabanilla, y de una parte de la de Mompox.

Bolívar cuenta 4 ciudades, 13 villas, 106 distritos y varias aldeas.

Sus ciudades principales son :

Cartagena, ciudad capital del Departamento y residencia del Obispo de la Diócesis; es una de las primeras plazas fuertes de la América. Está situada en las orillas del mar de Colón, en una isla de arena. Cartagena fué fundada por Pedro de Heredia el 20 de Enero de 1533, tiene un puerto espacioso y seguro y una aduana nacional. Sus murallas costaron 59 millones de pesos fuertes, y tenían 27 baluartes y 230 cañones de grueso calibre. Hay también varios castillos fuera de la plaza. Cartagena se distinguió mucho durante la guerra de la independencia y tiene el sobre nombre de *heroica*. Es la patria de algunos hombres célebres. — Habitantes 10,000.

Mompox, ciudad, fundóla Alonso de Heredia en 1539. Hace un comercio activo, y mereció en tiempo de la guerra de la independencia el título de « ciudad valerosa ». Tiene un lindo cementerio y fabrica joyas y herramientas. Habitantes 8,000. Temperatura 30°.

Barranquilla, es el punto de partida de los vapores que navegan el Magdalena; construye embarcaciones menores, y tiene un ferrocarril que la enlaza con Sabanilla. Habitantes 12,000. Temperatura 27°.

Corozal, rodeada de excelentes sabanas para la cría de ganados: son notables sus manufacturas, especialmente sus hamacas. Habitantes 7,000.

Chinú, notable por sus sepulcros antiguos.

Sincelejo, produce mucho azúcar.

Carmen, produce muy buen tabaco.

Simití, produce oro é ipecacuana.

Calamar, á la entrada del canal del Dique.

Magangué, celebra ferias muy concurridas : su aspecto es pintoresco.

DEPARTAMENTO DE BOYACA

El Departamento de Boyacá tiene 863 miriámetros cuadrados de extensión, de los cuales 558 son baldíos.

Su población llega á 500,000 almas, sin contar las del territorio de Casanare, que según el censo de 1871 tiene 26,994, ni los salvajes, que pasan de 8,000.

Boyacá limita al N. con la República de Venezuela y Santander; al S. con Cundinamarca; al E. otra vez con Venezuela y Cundinamarca; y al O. con Santander, Cundinamarca y Antioquia.

La Cordillera Oriental atraviesa á Boyacá en la dirección general de Sur á Norte, bastante cargada al Occidente, lo que hace que su territorio sea de los más planos de Colombia. Sus llanuras miden 530 miriámetros cuadrados. El punto culminante de esta cordillera en el Departamento, lo forma la sierra nevada de *Chita* ó Güicán, cuya altura es de 5.983 metros.

Los ríos principales de Boyacá son : el *Sogamoso*, que corre en la parte occidental de la Cordillera Oriental, en dirección paralela á ésta, y no es navegable por la rapidez de su curso; el *Meta* y el *Arauca*, que corren del Oeste al Este, y son de poca importancia, pues no se navegan.

Las principales lagunas y ciénagas de Boyacá son : la de *Tota*, el *Desparramadero del Sarare* y la del *Término*. Estas dos últimas están en la frontera de Venezuela.

Compónese el territorio de Boyacá de dos zonas : la montañosa ó del centro, y la llana ó de oriente. En la primera hay páramos elevados, cerros estériles, mesas fértiles y valles pintorescos; ésta es la parte habitada. En la segunda sólo se encuentran selvas impenetrables, florestas primitivas y sabanas ardientes y húmedas, que se extienden hasta Venezuela.

El clima de Boyacá hacia la parte montañosa en general es frío y sano; en los valles y hoyas es cálido y también sano. Hacia las llanuras es ardiente y húmedo, y por lo mismo malo.

Sólo se conocen en Boyacá la estación seca y la lluviosa, que se alternan de tres en tres meses y se prolongan ó retardan en unos puntos más que en otros.

Minerales : se encuentran en Boyacá. *oro, plata, cobre, hierro, esmeraldas, hulla, kaolín, plomo, sal, etc.*

Los tintes, las maderas, las frutas y los bálsamos y resinas se producen con mucha abundancia y variedad. Son de notarse especialmente los dátiles silvestres del Chicamocha y los nopales, la vid, y los pimientos y olivos de Leiva.

Hay también hermosas fieras, lindas aves y delicados peces.

El nombre de *Boyacá* le viene al Departamento del campo, á orillas del Teatinos, en donde se dió el 7 de Agosto de 1819 la batalla que produjo la libertad é independencia del país. En Boyacá se encontraba bajo el nombre de país de Hunza, la segunda nación en poder y civilización que moraba en las altiplanicies andinas al tiempo del descubrimiento. Esta nación mantuvo guerras sangrientas con la de los chibchas, y tenia en su territorio el gran templo de Sugamuxi. Conquistóla Gonzalo Jiménez de Quesada, valiéndose para ello de un engaño, práctica introducida por los españoles en América.

La raza dominante en Boyacá es la indígena mezclada con la blanca.

Los caminos de Boyacá son malos por lo general. Actualmente se construye una carretera hacia la frontera de Cundinamarca.

Los boyacenses están consagrados en su mayor parte á la agricultura y á la cría de ganados; fabrican, además, lienzos, frazadas, sombreros de lana, pellones, obras de fique, &c. Boyacá comercia con Santander, Cundinamarca y Venezuela.

El Departamento de Boyacá se compone de las antiguas provincias de Tunja, Tundama, Casanare y parte de la de Vélez; y cuenta 4 ciudades, 11 villas, 112 distritos y varias aldeas.

Sus ciudades principales son :

Tunja, en una meseta barrancosa, que domina una pequeña llanura. Es ciudad anterior á la conquista, y era la capital de un reino poderoso. Estableció en ella asiento de gobierno Gonzalo Suárez Rondón el 6 de Agosto de 1538, y por eso se dice que la fundó. Su área es muy desigual, y sus casas son cómodas aunque de triste aspecto y mala arquitectura. Sus calles son pendientes, escasea el agua y el cielo que la cobija es triste por lo común. Tiene Tunja tres parroquias, y antiguamente tenía seis conventos (tres de ellos de monjas), tres ermitas y un colegio público, fundado en 1822. Una de estas ermitas, la de Nuestra Señora de Chiquinquirá, está en la loma ó Alto de los Ahorcados, llamado así por ciertos despojos humanos que se encontraron en él. Abunda en víveres y manufacturas; en sus cercanías hay aguas termales, y la hacen célebre en parte los manantiales llamados Las Fuentes (grande y chica), de agua muy buena. Tunja ha sido siempre capital de provincia, hoy lo es del Departamento, y fué ciudad de nobles por los muchos vecinos titulados que llegó á contar en su seno, cuyos blasones se ven aún en los portales de algunas casas, grabados en piedra. Carlos V le concedió escudo de armas en 1541. Al presente está muy mejorada. Habitantes 7,000; metros sobre el mar 2,793; temperatura media 13°.

Chiquinquirá, villa situada en un valle hermoso circundado de colinas y cubierto de ganados y sementeras, cerca del río de su nombre. Fué erigida en parroquia en 1586, fecha en la cual fué trasladado su asiento al lugar que hoy ocupa. Su templo principal es bastante notable, y en él se venera la Virgen del mismo nombre, que lleva á él, todos los años, un gran número de peregrinos. Su caserío es de buen aspecto.— Habitantes 8,000; metros sobre el mar 2,614; temperatura media 14°.

Moniquirá, villa célebre por sus minas de cobre y plata.

Turmequé, villa, era antiguamente el asiento de un cacique poderoso.

Sogamoso, villa; era la antigua Sugamuxi, residencia del Sumo Pontífice chibcha. Era el lugar de depósito de los archivos de aquella nación.

Garagoa, lugar muy poblado al tiempo del descubrimiento.

Paipa, cerca del lugar llamado Pantano de Vargas, donde ganaron los republicanos, en 1819, una batalla importante. Es pueblo notable por su moralidad, patriotismo y amor á la instrucción.

Somondoco, es notable por sus piedras preciosas.

Boyacá, cerca del célebre campo del mismo nombre.

Arauca, hace comercio con Venezuela.

Muzo, notable por sus minas de esmeraldas, su café, y sus mariposas.

Pajarito y *Recetor* llaman la atención por sus salinas.

Pore. Fué señalado para residencia del Obispo auxiliar del Arzobispado de Bogotá, con el cargo de las misiones de Casanare.

Leiva, villa, importante en otro tiempo; hoy está casi arruinada. Tiene un templo notable. Guarda los restos del General Nariño.

Merecen ser mencionadas también las poblaciones de *Santa-Rosa de Viterbo*, *Cocuy* y *Miraflores*.

DEPARTAMENTO DEL CAUCA

El Departamento del Cauca tiene 6,668 miriámetros cuadrados de extensión, de los cuales 6,038 son baldíos.

Su población pasa de 500,000 habitantes, incluyendo 50,000 indios salvajes del Caquetá.

El Cauca limita al N. con el Atlántico; al N.-O. con Panamá; al N.-E. con Bolívar y Antioquia; al E. con el Brasil y Venezuela; al S. con el Ecuador; y al O. con el Pacífico.

El gran nudo que da nacimiento á las tres cordilleras que forman el sistema orográfico de Colombia, ocupa la parte más meridional del Departamento del Cauca, y presenta allí volcanes activos, como los de Cumbal, Chiles, Pasto y Sotará, y elevados picos, como los de Mallama ó Gualcalá. En las hondonadas, recuestos y altiplanicies de esta masa enorme de los Andes, se encuentran cerca de cuarenta poblaciones considerables.

Desprendida la *Cordillera Occidental* del nudo principal desde enfrente á Popayán, se endereza al N. para atravesar el Departamento paralelamente á las costas del Pacífico. En su curso arroja grandes estribos hacia el mar y estribos pequeños hacia la hoya del Cauca. Igual dirección lleva la *Cordillera Central* hasta más allá de la Mesa de Herveo. Esta Cordillera presenta en su arranque el volcán de Puracé y los nevados de Coconucos, y más adelante los del Huila y Quindío. El valle estrecho y prolongado que forman estas dos cordilleras, constituye la hoya del Cauca y es el asiento de casi todas las poblaciones del Departamento.

Los otros montes del Cauca son: la cordillera de *Baudó*, que corre de Buenaventura al N., arrimada al Pacífico, y las sierras de *Tunahí*, *Padavida*, *Yimbí*, &c. en los desiertos orientales.

El territorio ocupado por los montes caucanos mide una extensión de 1,342 miriámetros cuadrados.

Los ríos principales del Cauca son: el *Mira*, el *Patía*, el *Dagua*, el *San-Juan*, el *Atrato* y el *Cauca*, todos navegables aunque con alguna dificultad.

En las márgenes del Atrato hay muchas ciénagas y lagunas, formadas por los desagües de este río. Las más notables son: la de *Tadó* y la *Grande*. En la parte desierta del Cauca se encuentran la *Cocha*, la de *Cuyabeno*, la *Zancudo*, la *Lagarto*, la *Tunaima*, la *Gran-laguna*, *Maraki* y *Cumapí*.

El territorio del Cauca se compone de dos regiones separadas: la poblada y la desierta. La primera es larga, angosta y montañosa; y la segunda plana, ancha y riquísima en bosques y en aguas. Gózase en la región montañosa de las bellas perspectivas de los países accidentados; la plana tiene la monotonía de los países uniformes.

El clima del Cauca es caliente hacia la hoya del Amazonas y las costas del mar, y frío hacia las cordilleras, pero se puede vivir en la temperatura que se quiera. Hay en el Cauca una estación seca y otra lluviosa. Hacia el Chocó llueve casi constantemente.

Minerales se encuentran en el Cauca : *oro, plata, platino* (que se recoge en grano), *cobre, hierro, sal, esmeraldas, amatistas, granates, mármoles*, &c.

Las maderas de construcción, ebanistería y tintura, los bálsamos, las resinas y las frutas se producen en gran cantidad. Son de notar entre estas producciones la quina, el barniz de Pasto y el bálsamo nombrado *tolú*.

Fieras, aves y peces se encuentran de todas clases.

El río Cauca da nombre al Departamento. El principal conquistador de éste fué Sebastián de Belalcázar, teniente de Pizarro, quien sojuzgó las tribus que se encontraban en esta parte de Colombia y de las cuales Payán y Calambás, su hermano, eran los caudillos mas intrépidos. En los tiempos modernos el Cauca se ha hecho célebre por haber sido el teatro de muchas guerras, ya contra los españoles en la época de la lucha por la independencia, ya entre sus propios hijos, por asuntos internos.

Las razas del Cauca son la blanca, la india y la negra, más ó menos mezcladas. Ningún otro Departamento de Colombia posée tantos negros puros como éste, pues su número pasa de diez mil.

Los caminos del Cauca son de herradura; pero pueden construirse magníficas vías carreteras. Actualmente está en construcción un ferrocarril de Cali á la Buenaventura y en vía de ejecución un camino de Popayán al Micay.

La fertilidad del Cauca es asombrosa, por lo que sus habitantes viven consagrados á la agricultura y á la ganadería, Se fabrican ruanas de buena calidad y otras telas. El Cauca comercia con el Ecuador, Antioquia, Panamá y el Tolima. El oro de sus minas se acuña casi todo en Popayán.

El Cauca se compone de las antiguas provincias de Buenaventura, Cauca, Chocó, Popayán, Pasto, Túquerres y Barbacóas, del gran territorio del Caquetá, y de los distritos de Huila, Inzá y Páez, que pertenecían antes á la provincia de Neiva.

El territorio del Cauca es mayor que el del resto de Colombia, y cuenta 13 ciudades, 11 villas, 83 distritos y varias aldeas.

Las poblaciones principales son :

Popayán, ciudad capital del Departamento y residencia del Obispo de la Diócesis. Está edificada no lejos del volcán de Puracé, en una deliciosa llanura, que fecunda el Cauca. Fundóla Sebastián de Belalcázar en Diciembre de 1538. Fué erigida en sede episcopal por Paulo III, y montó casa de moneda en 1547; sus edificios son bastante notables. Popayán ha sufrido mucho con las guerras. Es afamada pos su pan, sur carnes, sus helados y sus frutas. Su clima es agradable. Es la patria de muchos varones ilustres. Habitantes 9,000; metros sobre el mar 1,776; temperatura media 18°.

Pasto, está sobre una de las mesas más hermosas y más altas de los Andes, y rodeada de sitios pintorescos. Reside en ella un Obispo. Es notable por lo aguerrido de sus hijos. Habitantes 11,000; temperatura 14°.

Cali, ciudad pintoresca y bastante comercial; tiene dos buenas iglesias. Habitantes 13,000; temperatura 22°.

Buenaventura, sobre la mejor bahía colombiana.
Palmira, afamada por su tabaco. Habitantes 13,000; temperatura 24°.
Caloto y *Santander* (Quilichao) ricas en oro.
Almaguer, notable por sus cereales.
Quibdó, por su puerto sobre el Atrato.
Timbío, *Tambo* y *Patía*. Sus pobladores son buenos soldados.

DEPARTAMENTO DE CUNDINAMARCA

El Departamento de Cundinamarca tiene 2,064 miriámetros cuadrados de extensión: de éstos 1,833 son baldíos.

Su población pasa de 400,000 almas, incluyendo 16,000 salvajes.

Cundinamarca limita al N. con Santander, Boyacá y Venezuela; al S. con el Cauca; al E. con Venezuela; y al O. con el Tolima.

La Cordillera Oriental atraviesa el Departamento de N. á S., despidiendo ramales cortos á uno y otro lado de su eje, y no presenta más punto notable que el cerro del *Nevado*, de 4,810 metros. La parte desierta no tiene montañas notables.

Los ríos principales de Cundinamarca son: el *Magdalena*, el *Meta*, el *Guaviare* y el *Orinoco*, todos cuatro sobre las líneas divisorias del Departamento.

Lagunas se encuentran en Cundinamarca la de *Fúquene*, la de *Guatavita*, la de *Vua*, las tres de *Manacacía*, *Caucagua* y otras.

El país es montañoso hacia el Occidente, asiento de las poblaciones; y llano y cargado de selvas espesas hacia el Oriente, morada de las fieras y de las tribus bárbaras. Tiene también planicies elevadas y fértiles.

El clima es templado, cálido y frío, según las regiones; y las estaciones son dos: verano é invierno.

Minerales se encuentran en Cundinamarca: *oro*, aunque no con mucha abundancia; *plata*, lo mismo, *hierro*, *hulla* y *sal* en crecida cantidad; *cobre*, *plomo*, *jaspes*, *cristal de roca*, &.ª.

Hay también maderas de labor y de tintura, plantas medicinales y de comercio, frutas de todas especies, muchas aves, fieras y peces, de los cuales el más delicado es el llamado *capitán*, que se cría el río Bogotá.

En las lagunas y caños de la región oriental hay boas enormes y bellos insectos.

El nombre de Cundinamarca dado al Departamento, aunque de incierto origen, parece venir de la voz indígena *Cundirrumarca*, con que se designó por los indios cierto país á los soldados de Belalcázar. Cundinamarca era el asiento principal de la célebre nación Chibcha, la mas civilizada en América después de las de Méjico y el Perú. Su principal conquistador fué Gonzalo Jiménez de Quesada, quien dió á la Sabana de Bogotá el nombre de « Valle de los Alcázares », y á sus habitantes el nombre de moscas ó *muiscas*. La capital de estos indígenas estaba en Funza y se nombraba Bacatá.

Los muiscas tenían una cosmogonía, leyes civiles y militares, algunos conocimientos de astronomía, de la escritura geroglífica é ideas bastante adelantadas sobre industria y comercio.

Cundinamarca fué el punto de reunión de los conquistadores españoles que vinieron del Sur, del Norte y de Oriente.

La raza dominante en Cundinamarca es la blanca; sigue después la indígena y sus mezclas.

Los caminos son todos de herradura, excepto algunos de la Sabana de Bogotá, que son carreteros. Hay un ferrocarril al puerto fluvial de Girardot y actualmente se ha construido otro entre Bogotá y Facatativá.

Cundinamarca es uno de los Departamentos más ricos y más civilizados de Colombia. Las ocupaciones principales de sus habitantes son la agricultura, las artes, la enseñanza y el comercio.

Los Departamentos con que más comercia Cundinamarca son Antioquia, Tolima, Santander y Boyacá.

Cundinamarca se compone de las antiguas provincias de Bogotá, Cipaquirá, Tequendama y Cundinamarca. Ciudades tiene 5, villas 13, distritos 90 y algunos caseríos.

Las ciudades principales son:

Bogotá, ciudad capital de la Nación y del Departamento, pintorescamente situada al pie de los cerros de Monserrate y Guadalupe; es el asiento de un Arzobispado. Fundóla Gonzalo Jiménez de Quesada el 6 de Agosto de 1538, y fué capital de la antigua Colombia. Tiene una casa de moneda, un observatorio (el mejor situado del mundo), una biblioteca pública, 28 templos, varios teatros, bancos, imprentas, museo, sociedades científicas, artísticas y literarias, colegios, institutos, hospitales, paseos, monumentos y varias fábricas. Es la patria de Nariño y de Ricaurte. Habitantes 80,000; metros sobre el mar 2,644; temperatura media 15°.

Cipaquirá, es ciudad notable por sus ricas minas de sal gema. Habitantes 9,000; 2,650 metros; temperatura 14°.

Chocontá, ciudad antigua, notable por su comercio de víveres. Habitantes 9,000; altura 2,650 metros; temperatura 14°.

Tocaima. En sus cercanías se halla situado el lazareto de Agua de Dios. Habitantes 6,000; altura 431 metros; temperatura 27°.

Pacho, por su ferrería y buen clima.

Pandi, por el puente natural de Icononzo.

Cáqueza, por sus frutos.

Guaduas, por sus suelas y vaquetas y lo pintoresco de su paisaje.

La Mesa, por su comercio. Habitantes 10,000; altura 1,281 metros; temperatura 23°.

DEPARTAMENTO DEL MAGDALENA

El Departamento del Magdalena tiene 698 miriámetros cuadrados de extensión, de los cuales 448 son baldíos.

Población 100,000 habitantes, incluyendo 20,000 indios goajiros y otros.

El Magdalena limita al N. y N.-E. con el Atlántico; al S. con Santander; al E. con Venezuela y Santander; y al O. con Bolívar.

Dos sistemas distintos forman las montañas del Magdalena: la *Cordillera Oriental*, que va á terminar en él, y la *Sierra-Nevada* de Santa-Marta, la más elevada de los Andes colombianos.

Los ríos principales del Departamento son: el *Magdalena* que le da nombre y lo separa de Bolívar por la izquierda; el *Cesar*, que corre de Sur á Norte y forma la gran laguna de Zapatosa; el *Socuy*, el *Hacha* y el *Lebrija*.

Lagunas principales se encuentran: la de *Zapatosa*, la *Ciénaga de Santa-Marta*, el *Grande Eneal*, y multitud de ciénagas, rmadas por los derrames del Magdalena y del *Cesar*.

El Magdalena se compone de hermosas llanuras y elevadas cordilleras, cuyas ramificaciones forman lindas mesas y amenos valles. Las partes bajas y humedas están revestidas de selvas seculares.

El clima del Magdalena es muy variado, principalmente en la Sierra-Nevada, donde se encuentran todas las temperaturas, y se puede cosechar simultáneamente el coco y la papa, circunstancia que hace á esta parte de Colombia, lo mismo que su vecindad al Océano, la más propia para recibir y enriquecer á la inmigración extranjera. Fuera de la Sierra-Nevada y de las partes ocupadas por la Cordillera Oriental, el clima de Magdalena es cálido y malsano en los puntos donde abundan las aguas estancadas y los despojos vegetales.

Las estaciones son dos: seca y lluviosa.

Minerales se encuentran: *oro*, *plata* y *piedras preciosas*, pero no se benefician sus minas. En las costas se recogen *perlas* y hermosas masas de *coral*. La sal común se cristaliza caprichosamente en las playas marinas.

Abundan las maderas de todas clases, y se extrae bastante dividivi, palos mora y brasil, resinas y bálsamos. En las regiones del centro hay pastales inmensos, muy propios para la cría de ganados.

Hay también muchas fieras, aves y peces.

El nombre de Magdalena se ha dado al Departamento del río más útil y más importante de Colombia. El primer descubridor en este Departamento fué Alonso de Ojeda, quien visitó sus costas en 1499 y regresó á España cargado de perlas y oro. Después de Ojeda visitó el país el licenciado Rodrigo Bastida, primer descubridor de las bocas del Magdalena.

Santa-Marta fué pronto el centro de un gran comercio y de una gobernación importante. También se creó en ella un Obispado. Las tribus más notables al tiempo de la conquista eran las de los *tayronas* y *chimilas*.

La parte del Magdalena conocida con el nombre de Valle de Upar, fué recorrida por el feroz Alfinjer.

Los habitantes del Magdalena no presentan una raza uniforme, pues se componen de blancos, indios y negros mezclados indistintamente.

Los caminos de la serranía son fragosos y poco frecuentados, los de la costa y los valles pueden hacerse carreteros fácilmente. Las comunicaciones por agua son cómodas y prontas.

La industria pecuaria, el cultivo y el comercio son las principales ocupaciones de los habitantes de Magdalena. También hacen sombreros, toallas cigarros, conservas y obras de fique.

Los principales artículos de comercio son los palos de tinte, el tabaco, los cueros, &ª.

El Magdalena se compone de las antiguas provincias de Riohacha, Santa-Marta, Valle de Upar y parte de la de Ocaña; y cuenta 3 ciudades, 7 villas y 59 entre distritos y aldeas.

Las ciudades principales son:

Santa-Marta, capital del Departamento, residencia de un Obispo, con un buen puerto, defendido por varias fortalezas. Fundóla Rodrigo Bastida en 1525 á orillas del río Manzanares, en una playa de arena salitrosa. En sus inmediaciones murió el Libertador Simón Bolívar el 17 de Diciembre de 1830. Habitantes 4,500.

Riohacha, célebre por sus perlas; es la patria del General José Padilla. Habitantes 4,000.

Valle de Upar, antigua capital de provincia; se cree que en su distrito hay minas de plata, hulla, cobre y plomo. Habitantes 5,000; temperatura 26°.

Chiriguaná, produce muy buen cacao y tiene grandes hatos. Habitantes 5,000; temperatura 31°.

Ciénaga, sus habitantes tienen fama de belicosos. Habitantes 8,000; temperatura 30°.

DEPARTAMENTO DE PANAMÁ

El Departamento de Panamá tiene 826 miriametros cuadrados, de los cuales 465 son baldíos.

La población del Departamento alcanza á 222,000 almas, incluyendo unos 8,000 salvajes.

Panamá limita al Este con el Cauca; al Oeste con Costarica; al Norte con el Atlántico; y al Sur con el Pacífico.

La Cordillera Occidental atraviesa todo el Departamento en dirección de E. á O., y sus picos más notables son el *Picacho*, de más de 2,000 metros de elevación, y el volcán de *Chiriquí*, que no alcanza á esta altura. No hay páramos en Panamá, y la extensión ocupada por las montañas es de 500 miriámetros cuadrados.

Los ríos principales son: el *Tuira*, el *Bayano*, el *Chagres*, el *Zambú*, el *Coclé*, el *San-Pablo*, el *Tabasará*, el *Fonseca* y el *Chiriquí*.

Las lagunas y ciénagas principales son: las de *Chiriquí*, y los anegadizos del *Catibal* y *Pruaya*.

Islas se encuentran las de la laguna de *Chiriquí*, el archipiélago de las *Perlas*, la isla de *Coiba* y la de *Cebaco*.

El territorio de Panamá es montuoso y áspero en algunos puntos; en otros hay bosques espesos, regados por los innumerables ríos que vierten de las hoyas que forman los estribos y apéndice de los Andes. Las sabanas de Chiriquí son las más hermosas del Departamento y las más á propósito para la colonización extranjera, por la bondad de su clima.

Este es cálido en general, pero está modificado por las lluvias y las brisas. El invierno dura en algunos parajes hasta nueve meses, y tiene los mismos caracteres tenaces que en el Chocó.

Minerales se encuentran: *oro*, *cobre*, *hierro*, *sal*, *hulla*. También se recogen *perlas*.

Hay muchas y preciosas maderas, fieras, aves y peces.

Cristóbal Colón fué el primer descubridor del istmo de Panamá. Vino después de él Vasco Núñez de Balboa, quien descubrió el Grande Océano el 25 de Septiembre de 1513. El nombre de *Panamá* es indígena. Parece que los indios llamaban así cierto punto de la costa, por la abundancia de peces y almejas que había en él.

Las razas blanca, india y negra, y sus mezclas, son las únicas que se conocen en el Departamento.

Hay en el Istmo un ferrocarril, que pone en comunicación los dos mares, y un telégrafo. Los demás caminos no son buenos. Hoy se está excavando en él un Canal para comunicar los Océanos Atlántico y Pacífico.

Panamá es agricultor y ganadero, pero su industria no se encuentra en buen pié. Sus principales artículos de comercio son perlas, nácar, carey, comestibles, &.ª.

Panamá se compone de las antiguas provincias de Azuero, Chiriquí, Panamá y Veragua, ó sea de todo el Istmo del mismo nombre. Hay en él 7 ciudades, 7 villas, 46 distritos y varias aldeas.

Las principales ciudades son :

Panamá, ciudad capital del Departamento, plaza comercial sobre la bahía de su nombre y puerto franco; es cabeza de obispado. Fundóla el Gobernador Pedro Arias Dávila en 1518. Habitantes 18,000; temperatura media 27°.

Santiago, tiene hilanderías y recoge caracolillo, que tiñe rojo.

Mineral, es notable por sus minas de oro.

Colón, puerto sobre el Atlántico; es la segunda ciudad del Departamento.

Chagres, antiguamente lugar de presidio nacional.

David, tiene 10,000 habitantes.

DEPARTAMENTO DE SANTANDER

El Departamento de Santander tiene 422 miriámetros cuadrados de extensión, de los cuales 237 son baldíos.

Su población alcanza á 500,000 individuos, incluyendo en esta cifra unos 400 indios salvajes.

Santander limita al N. y al E. con Venezuela; al S. y al S.-E. con Boyacá; al O. con Antioquia, Magdalena y Bolívar; al N.-O. con el Magdalena; y al S.-O. con Boyacá.

La *Cordillera Oriental* es la única que atraviesa á Santander, en la dirección general de S. á N., cubriéndolo en gran parte con sus multiplicados estribos y apéndices, pero sin levantar ninguno de sus cerros al nivel de las nieves perpetuas. El punto culminante del Departamento es el páramo *Angostura*, que tiene 4,500 metros sobre el nivel del mar.

Las montañas ocupan en Santander más de dos terceras partes del territorio, pues la superficie de éstas es de 357 miriámetros cuadrados.

Los ríos principales de Santander son : el *Magdalena*, que baña la parte occidental; el *Sogamoso*, que no es adaptable á la navegación, y sobre el cual hay hoy un magnífico puente de alambre en el punto nombrado Sube; el *Lebrija*, el *Catatumbo* y el *Zulia*.

El *Carare*, el *Opón* y la *Colorada* son también ríos de bastante importancia. El *Apure* corresponde al Departamento en sus cabeceras.

Las principales lagunas y ciénagas son : la *Baúl*, la de *Garrapatas*, la *Rioviejo*, la *Mosquitera*, *San-Gregorio*, la de *Chucurí* y otras formadas por los derrames del río Magdalena, ó que comunican con él.

Hay en Santander llanuras altas y pobladas por el hombre, y otras bajas, desiertas y cubiertas de bosque. Cerros cultivados ó revestidos de gramíneas, páramos frígidos, mesas suaves y hermosas, valles amenos, y lugares pantanosos y tristes.

El clima es muy variado á causa del desnivel del suelo. Las estaciones son las mismas de los otros Departamentos.

Minerales se encuentran en Santander : *oro, plata, hierro, cobre, plomo, hulla, sal común y glauber, amatistas, cristal de roca*, &ª.

Los reinos vegetal y animal son muy ricos.

El nombre del Departamento viene de el General Francisco de P. Santander, uno de los fundadores de la independencia colombiana, y uno de los estadistas más eminentes de la antigua Colombia. Mereció el dictado de *Hombre de las leyes*. Entre los conquistadores de Santander figura el alemán Ambrosio Alfinjer, las crueldades del cual con los indios le han dado un puesto de oprobio en la historia. Quesada pasó también por este Departamento.

Una de las tribus notables de Santander era la numerosa de los *guanes* progenitores de los socorranos.

Las razas predominantes en Santander son la blanca y la mestiza.

Los caminos de Santander son de herradura, pero pueden abrirse varios de acarreo. Tiene un ferrocarril en Cúcuta.

El Departamento es agricultor y manufacturero, y comercia con Venezuela, Cundinamarca, Boyacá y Magdalena. La propiedad territorial está muy dividida.

Santander se compone de las antiguas provincias del Socorro, Pamplona, García-Rovira, Soto y Santander, y de parte de la de Vélez y Ocaña. Santander tiene 10 ciudades, 8 villas, 90 distritos y varias aldeas. Sus lugares principales son :

Socorro; es notable por la laboriosidad y patriotismo de sus hijos. Fué de los primeros pueblos que se levantaron contra el poder español. Su caserío es cómodo pero de mal gusto. Habitantes 18,000; metros sobre el mar 1,255; temperatura media 21°.

Bucaramanga, situada en una bella llanura aurífera; cosecha tabaco, cacao, algodón, &ª., es muy comercial. Habitantes 15,000; temperatura 22°.

Piedecuesta, cerca de la mesa de Jéridas; cosecha los mismos frutos que la anterior. Es muy pintoresca. Habitantes 12,000; temperatura 22°.

San Gil, notable por su industria y el aseo de sus habitantes. Hace mucho comercio de efectos de algodón. Habitantes 12,000; temperatura 22°.

Vélez, comercia en conservas exquisitas y cultiva frutas. Habitantes 12,000; temperatura 20°.

Pamplona, asiento de Obispado; está rodeada de serranías. Pamplona fué de los primeros pueblos que se levantaron contra la metrópoli. Habitantes 10,000; temperatura 17°.

Girón, recoge oro y cosecha tabaco; el primero de estos artículos es de buena calidad. Habitantes 15,000; temperatura 20°.

Ocaña, célebre por haberse reunido allí la Convención colombiana en 1828. Habitantes 2,000; temperatura 22°.

Bolívar, posée una mina de amatistas.

El Rosario, reunióse en él, en 1821, el congreso general, que expidió la primera Constitución de Colombia, y sancionó las leyes más notables que rigieron á aquella República.

Cúcuta; es muy comercial; tiene un ferrocarril.

Los terremotos de Mayo de 1875 hicieron muchos estragos en algunas de las oblaciones de este Departamento.

DEPARTAMENTO DEL TOLIMA

El Departamento del Tolima tiene 477 miriámetros cuadrados de extensión, de los cuales 114 son baldíos. Su población alcanza á 250,000 almas.

El Tolima limita al N. con Antioquia; al S. y al O. con el Cauca; y al E. con Cundinamarca y el Cauca.

Las cordilleras *Oriental* y *Central* atraviesan de N. á S. al Tolima, encerrándolo casi dentro de sus cimas, las cuales se elevan á la altura de las nieves eternas en la hermosa mesa de *Herveo* y el bello cono del *Tolima*, que se levanta como una pirámide de plata á un lado del eje principal de los Andes. El terreno ocupado por los estribos de estas dos cordilleras, lanzados sobre el cauce del río Magdalena, á derecha é izquierda de su hoya, mide cerca de 400 miriámetros cuadrados; esto es, cuatro quintas partes de su suelo.

Los ríos principales del Tolima son : el *Magdalena*, que lo baña en toda su extensión; y el *Saldaña*, que es el principal afluente de éste en esta parte de Colombia.

Las lagunas más notables son : la del *Buey*, célebre por ser el origen del río Magdalena; las *Lagunetas* y la del *Páramo*.

Hay en el Tolima cerros elevados y cubiertos de vegetación, valles profundos y ardientes, páramos gélidos y hermosas sabanas; campos pintorescos, cubiertos de tabaco, cacao y hatos, bosques riquísimos y picos rocallosos.

El clima del Tolima es variado, pero predomina el cálido en las orillas del Magdalena, que es la parte donde se ha concentrado la población, desde el valle de San-Agustín.

Estaciones hay la seca y la lluviosa.

El Tolima es de los territorios más metalíferos de Colombia, pues se encuentran con abundancia *oro, plata, cobre, amatistas, cristal de roca, sal, azabache, talco, hulla, cinabrio, plomo, alumina, jaspes, cornerinas*, &ª.

Las maderas, los tintes, los bálsamos y las resinas se producen con mucha abundancia y variedad.

El reino animal es bastante rico.

El nombre del Tolima se dió al Departamento de el del nevado que forma la Cordillera Central, más acá de la mesa de Herveo, y que se eleva, bajo la forma de un cono perfecto, á 5,616 metros sobre el nivel del mar. El Tolima estuvo ocupado antiguamente por multitud de tribus guerreras, que comerciaban en oro, sal, mantas y esmeraldas. Uno de sus primeros exploradores fué Hernán Pérez de Quesada, hermano de Gonzalo, quien dió al hermoso valle de Neiva el impropio nombre de « valle de las tristezas ».

Las razas del Tolima son la blanca y la mestiza; hay tambien algunos negros.

La vía más importante del Departamento es el rio Magdalena, navegado por champanes, balsas y buques de vapor. En los valles, los caminos son cómodos en verano y embarazosos en invierno por las crecientes de los ríos y quebradas. Hacia las cordilleras, principalmente en el Quindío y Guanacas, el terreno es fragoso.

El Tolima es minero, agricultor y comerciante, y sus principales producciones son cacao, tabaco, quinas, sombreros, mantas, reses gordas, oro y plata.

El Tolima se compone de las antiguas provincias de Mariquita y Neiva, y de algunos distritos de la antigua provincia de Tequendama. Hay en el Departamento 7 ciudades, 5 villas, 40 distritos y 12 aldeas.

Sus poblaciones principales son :

Natagaima (antigua capital del Departamento), fué fundada en 1778 con indios de esta nación. Dista poco del Magdalena. Habitantes 4,000; metros sobre el mar 580; temperatura media 27°.

Neiva (antigua capital del Departamento), en territorio de los indios pantágoras; cosecha excelente cacao, cría ganado vacuno, caballos y mulas. Fabrica ruanas, sombreros, hamacas, loza, &ª. Hace bastante comercio. Habitantes 10,000; temperatura 27°.

Ibagué (hoy capital del Departamento) á la salida del camino llamado del Quindío y al comienzo de extensas sabanas, muy propias para la cría de ganado vacuno. Tiene aguas termales, azufre, plata y cinabrio. Habitantes 12,000; temperatura 20°.

Gigante, llamado así á causa de unos grandes huesos que encontraron sus fundadores, y que se crée son de mastodonte. Lo hace notable la cultura de sus vecinos. Habitantes 6,000; temperatura 26°.

Timaná, fué el primer pueblo fundado en el Departamento. Habitantes 6,000; temperatura 24°.

La Plata, célebre par sus antiguas minas de plata, muy ricas pero cegadas por los indios. Es punto de escala en el camino de Neiva á Popayán. Habitantes 4,000 : temperatura 24°.

Honda, el primer puerto fluvial de la República; antiguamente muy notable. Habitantes 4,000; altura 210 metros; temperatura 29°.

Ambalema, rica y famosa por su tabaco. Habitantes 8,000; temperatura 29°.

Mariquita, ciudad antigua, abandonada por su mal temperamento; murió en ella de lázaro el conquistador del Nuevo Reino de Granada. Los restos de la casa de éste se ven todavía.

Chaparral, notable por sus minerales y por la cueva de Taluní, habitada por guácharos. Habitantes 8,000; temperatura 25°.

Purificación, notable por su posición mercantil, sus minas y sus praderas, Habitantes 9,000; temperatura 28°.

San Agustín, aldea curiosa por las ruinas indígenas que la adornan.

Guamo, sobre el río Luisa. Su temperamento es muy saludable. Habitantes 10,000 : temperatura 28°.

CARTA XIV

SISTEMA OROGRÁFICO É HIDROGRÁFICO

Gran Cordillera de los Andes. — Atraviesa ésta de Sur á Norte la América Meridional, desde la tierra magallánica hasta el estrecho de Bering, y corre en una línea paralela á las costas del Pacífico. La mayor distancia entre los estribos de esta cordillera y el mar es de 25 miriámetros; pero hay partes en donde casi toca las orillas de éste, como sucede en Bolivia, al norte del desierto de Atacama y en el litoral del Perú. Al entrar los Andes en Colombia, lo que hacen por el sur del Departamento del Cauca, se abren en dos ramales paralelos, entre el volcán de *Chiles* y el cerro *Mirador de Guaca*. De éstos el más próximo al mar sigue su curso al Norte hasta el Departamento de Bolívar, donde termina, enfrente del pueblo del Banco. El nombre de este ramal es *Cordillera Occidental*. El otro, que sigue en la dirección general del N.-E. por

espacio de 21 miriámetros, va á bifurcarse el Este de Almaguer, enfrente del pueblo de La Vega y en las cabeceras del río Magdalena. Esta segunda desmembración del cordón principal es la que fija definitivamente el sistema orográfico de Colombia.

De estos dos últimos brazos, el de la izquierda, con el nombre de *Cordillera Central*, sigue hacia el Norte y termina también en el Departamento de Bolívar. El de la derecha, llamado *Cordillera Oriental*, tuerce más hácia el N.-E., hasta el Departamento del Santander, y allí se abre en dos grandes masas, que corren, la del Occidente, hacia el Departamento del Magdalena, donde termina; y la del Oriente hacia la República de Venezuela, cuya parte septentrional atraviesa, hasta Cumaná, sobre el cabo Paria.

Por lo expuesto se ve que el gran nudo de la cordillera de los Andes, que Humboldt llamó de los *Pastos* y Codazzi situó en la latitud 0° 55′ y en la longitud 3° 36′ al O. del meridiano de Bogotá, no es sino una enorme masa de montañas, que se extienden desde Tulcán hasta Timbío, con una anchura máxima de 10 miriámetros. Su largo alcanza á 24.

Comprende este nudo las cumbres de *Chiles*, de 4,840 metros de elevación: la de *Cumbal*, de 4,890; la de *Pasto* ó de *La Galera*, de 4,100; la de *Sotará*, de 4,600, los picachos de *Mallama*, de 4,200, y otros de menor elevación.

Antes del nudo de que hablamos, corresponde á Colombia junto con el Ecuador (cumbres vertientes) la parte de la cordillera general de los Andes que está entre el nevado de *Cayambe* y *Tulcán*. La extension de esta parte es de 15 miriámetros.

Cordillera Occidental ó del Chocó. — Llámase esta cordillera así, por estar situada al occidente de los otros dos ramales. Su eje principal, que corre entre las aguas del Cauca y las costas del Pacífico, en la dirección general del N.-E., atraviesa los Departamentos del Cauca y Antioquia y termina, bifurcada, en el Departamento de Bolívar. Esta bifurcación tiene lugar en las cabeceras de los ríos Sinú y San-Jorge. Uno de los brazos va á terminar al pueblo del Carmen, con el nombre de *Serranía de San-Jerónimo*, y el otro, el más corto, en la ciénaga de Arboletes, con el nombre de *Serranía de Abibe*. Su largo, desde el punto de arranque en el volcán de Chiles (Departamento del Cauca) hasta el citado pueblo del Carmen (Departamento de Bolívar) es de 124 miriámetros.

Hacia el Oriente, los estribos, apéndices y contrafuertes de esta cordillera se juntan, confunden y enmarañan en toda su línea con los estribos, contrafuertes y apéndices occidentales de la Cordillera Central, y unos y otros forman la parte montañosa de los Departamentos del Cauca y de Antioquia.

Del lado del Pacífico los estribos de la Cordillera Occidental son muchos pero cortos, forman aglomeraciones caprichosas de escasa elevación y dan origen á multitud de ríos.

Del puerto de la Buenaventura hácia el Norte, los ramales occidentales de la Cordillera Occidental más próximos al mar, se concentran en un nuevo eje, que se caracteriza á medida que avanza hacia el N.-O. y se abre en forma de abanico al entrar en el Departamento de Panamá. Tiene este ramal el nombre de *Cordillera de Baudó* (Codazzi cree que es de origen terciario) y remata, en parte, en la punta *Garachiné*, sobre el golfo de San-Miguel. La otra porción, enderezándose al N.-E., corta, con el nombre de *Serranía del Darién*, el istmo de Panamá y sigue paralelamente á las costas del Atlántico. Toma después el Occidente franco y va á buscar los montes guatemaltecos en la América-Central. Sus estribos, á uno y otro lado, no tienen elevación.

Esta cordillera ó ramal forma con la masa principal de la Cordillera Occidental, las importantes hoyas de los ríos Atrato y San-Juan, que corren en direcciones opuestas y desaguan, el uno en el Atlántico y el otro en el Pacífico. Las aguas de estos dos ríos pueden servir de comunicación entre estos dos océanos. Los puntos culminantes de esta cordillera son : *Cerro-Picacho*, de 2,150 metros; *Cerro-Horqueta*, de 2,000 y el *Volcán de Chiriquí*, de 1,975.

Cordillera Central ó del Quindío. Llámase así á esta cordillera por estar situada entre la Occidental y la Oriental. Corre en la dirección general del Norte, separa, en parte, los Departamentos del Cauca y del Tolima y atraviesa el de Antioquia. Su punto de arranque es el *Páramo de las Papas* (Departamento del Cauca), origen singular de los ríos Magdalena, Cauca y Caquetá, y su punto de remate cerca del *Brazo de Loba*, enfrente del Banco, en el Departamento de Bolívar. Su largo es de 100 miriámetros.

Antes de entrar esta Cordillera en el Departamento de Antioquia, su macizo es perfecto y hermoso. Allí decrece y se desparrama en una serie de nudos que, unidos á los de la Cordillera Occidental, forman la región montañosa de aquel Departamento.

Cordillera Oriental ó de Sumapaz. Llámase así esta Cordillera por estar situada hacia el oriente de las otras dos. Su eje y ramales atraviesan los Departamentos del Tolima, de Cundinamarca, de Boyacá, de Santander y del Magdalena, y separan la grande hoya del río Magdalena de las más grandes aún, del Orinoco y del Amazonas. Creen algunos geógrafos que esta cordillera es la continuación del eje principal de los Andes; pero terminando, como termina, en la cercana República de Venezuela, lo más lógico es darle este carácter á la Cordillera Occidental, cordillera que, después de atravesar el istmo de Panamá, va á formar los montes de la América del Norte y se mantiene inclinada hácia el Pacífico hasta el río Mackenci, tributario de los mares boreales.

Su punto de partida es el páramo de las Papas; hace allí una grande inflexión hácia el Oriente y toma luégo hácia el N.-E. hasta la ciudad de Pamplona, en Santander, en donde se abre en dos brazos : uno que va rectamente al Norte, en busca de la Goajira, y otro que penetra en la República de Venezuela.

El brazo que toma hacia el Norte en busca del Departamento del Magdalena, recibe en su remate el nombre de *Serranía del Valle de Upar* ó de Perijá, y separa allí las aguas que van al río Magdalena de las que fluyen al lago de Maracaibo. Despide luégo algunos ramales de poca consideración hacia ambos lados de su eje y termina en las cabeceras del río de Hacha. Su largo es de 170 miriámetros.

Sierra nevada de Santa-Marta. Quieren algunos que se repute ésta como el principio ó el final de la Cordillera Oriental; pero esta Sierra parece estar constituída separadamente. Su masa es mayor que la del Chimborazo y su centro lo forman cinco picos, de los cuales el más elevado mide 5,833 metros. Desprendense de estos picos diferentes estribos en forma de estrella, origen de muchas aguas. Su macizo tiene de Este á Oeste 15 miriámetros y de Norte á Sur 12.

Es digno de observarse que en la Cordillera Occidental no hay sino los nevados de *Chiles* y de *Cumbal*, mientras que en la Central está el mayor número de ellos y los más hermosos, á saber : *Coconucos, Puracé, Huila, Quindío, Tolima, Ruiz, Mesa de Herveo* y *Santa-Isabel*. Estos tres últimos tienen el nombre general de " Páramo de Ruiz ". En la Cordillera Oriental sólo se encuentra la gran sierra nevada de *Chita* ó de Güicán, pues el *Cerro-nevado* de Sumapaz no se cubre de nieve sino en algunos meses del año. Eso mismo le sucede á los volcanes de *Pasto* y de *Sotará*.

Fuera de estas tres cordilleras y de sus apéndices respectivos, no hay en Colombia otros montes dignos de mención sino los insignificantes y aislados de la región oriental, llamados sierras *Padavida, Yimbí, Tunahí* y *Aracuara*. Están situados estos montes entre el Guaviare y el Caquetá, cuyas aguas separan.

Los puntos culminantes de los Andes disminuyen de día en día de altura, según lo demuestra la comparación de las observaciones barométricas de Cáldas, Humboldt, Boussingault y de otros.

Las montañas colombianas ocupan una superficie de 4,415 miriámetros cuadrados, ó sea la tercera parte del territorio nacional.

Volcanes. Se encuentran en Colombia los siguientes : el de *Sotará;* el hermoso de *Puracé*, que en 1849 perdió su copa ó cima y se formó una cretera de 80 á 100 metros de diámetro; el de *Pasto*, que reventó por última vez en 1727; el de *Chiles*, en la línea divisoria con el Ecuador, que tiene más de quince bocas humeantes y hace erupciones de poca consideración; el de *Cumbal*, cerca del anterior; el del *Huila*, el más elevado de todos, en el cual se han contado últimamente hasta nueve bocas; el del *Azufral* y el de *Chiriquí*, hoy extinguido, llamado antes de Barú. Este último, al perder su copa formó un vasto plano inclinado de 1,925 metros de altura.

La *Sierra-Nevada* de Santa-Marta hizo su postrera erupción en 1565, y arrojó lava á más de 20 miriámetros de distancia. Se dice que sus detonaciones fueron oídas en Bogotá.

También se encuentra el volcán de *Bordoncillo* ó Patascoy, cerca de la Cocha, en Pasto. Su altura sobre el nivel del mar es de 3,800 metros.

Nevados. Los nevados de Colombia son los siguientes :

	Altura en metros.
Sierra-Nevada de Santa-Marta	5,833[1]
Huila	5,700
Tolima	5,616
Herveo	5,590
Sierra-Nevada de Chita ó Güicán	5,583
Ruiz	5,300
Quindío	5,150
Santa-Isabel	5,100
Puracé	4,908
Barragán (temporal)	4,930
Cumbal	4,890
Cráter del volcán, cerca de la mesa de Herveo	4,885
Chiles	4,840
Cerro-Nevado de Sumapaz (temporal)	4,810
Coconucos	4,800
Sotará (temporal)	4,600
Volcán de Pasto (*Id.*)	4,100

Mesas. Estas ocupan en Colombia una extensión de 327 miriámetros cuadrados. Las más notables son las siguientes : la de *Herveo*, mesa hermosa, ceñida de hielos eternos. Destácase de una planicie sinuosa de arena y piedras, sin señal alguna de vegetación, hasta la altura de 5,590 metros. Puede considerarse como el punto de arranque de las montañas centrales de Antioquia. La dilatada y bella de *Jéridas*, de 1,728 metros de altura; *Mesarica*, de 2,987; *Ambitá*, de 4,312 y las de *San-Pedro, Aratoca, Mesallana, Limas, Juan-Díaz, Chágres, San-Juan, etc.*

HOYAS Y VERTIENTES

Vertientes de la Goajira. Los ríos de esta parte de Colombia no son conocidos, excepto el *Macuire*, que nace en las Tetas de Caciapatore y derrama cerca del cabo Chichibacoa; y el *Carrizal*, que corta los cerros de este nombre.

Vertientes de la Sierra-Nevada. En la ciénaga de Santa Marta vierten las aguas recogidas por unos 7 ú 8 ríos de poca importancia; y directamente en el Atlántico unos 20, que bajan de los estribos y contrafuertes de la Sierra-Nevada. El principal de ellos es el *Ranchería* ó Calancala.

Vertientes del Istmo. Las setentrionales, le envían al Atlántico, desde el río *Tarena*, que desemboca al occidente del Atrato, hasta el *Culebra*, el agua recogida por 89 ríos, en una extensión de 225 miriámetros cuadrados. Las vertientes meridionales le envían el Pacífico, en 121 ríos, las aguas recogidas en 590 miriámetros cuadrados. Estos ríos son de poca importancia.

Vertientes de la Buenaventura. Los ríos principales de estas vertientes son el *Iscuandé*, el *Micay* y el *Dagua*.

Hoyas hacia el Pacífico. Empezando por la más meridional, son las siguientes : la del Mira, la del Patía, la del San-Juan, la del Baudó, la del Tuira y la del Bayano.

Hoyas hacia el Atlántico. Estas son tres : la del Atrato, la del Sinú y la del Magdalena, que comprende la del Cauca.

Hoyas hacia el golfo de Maracaibo. De estas, le corresponden á Colombia, en parte, dos : la del Catatumbo y la del Zulia. Estos ríos son navegables y desaguan en el Golfo de Maracaibo.

Grandes hoyas orientales. Quedan estas hoyas al Este de la Cordillera Oriental y son 2 : la del Orinoco y la del Amazonas.

Curso del *Izcuandé*. Nace en el cerro San-Juan y le tributan 5 ríos. Su curso es de 17 miriámetros; es navegable y arrastra oro.

Curso del *Micay*. Tiene 20 miriámetros de curso y es navegable en parte.

Curso del *Dagua*. Nace en una hoya de la Cordillera Occidental, á 2 miriámetros de Cali y es navegable por cerca de 10. Su situación geográfica lo hizo en otro tiempo importante, pues era la vía obligada para comunicar el interior del Departamento del Cauca con el Pacífico.

Desde el punto llamado Las Juntas se baja el Dagua en canoas largas y estrechas, que los negros conducen con mucha destreza por entre las rocas y los remolinos de su cauce; en el punto del *Salto* es necesario pasar las canoas por tierra hasta las Bodegas; después está el *Saltico*, paso no menos peligroso que el anterior. Corre en seguida el río con alguna violencia hasta el pueblo de La Cruz, pero desde allí su corriente es mansa hasta la bahía de Buenaventura, en donde desagua. Su largo es de 12 miriámetros; no tiene afluentes de consideración.

Curso del Mira. El Mira nace en el Ecuador y recibe varios afluentes. A 2 ½ miriámetros de distancia, antes de su embocadura en el Pacífico, se abre en dos brazos y forma un delta de 5 miriámetros cuadrados. Sus bocas son seis y su largo en la parte que corresponde á Colombia, es de 12 miriámetros.

Curso del Patía. El *Patía* nace en el volcán de Sotará, de una vistosa cascada. Corre de Este á Oeste y atraviesa el valle profundo y estrecho del mismo nombre, en busca de la Cordillera Occidental, que rompe y sigue hacia el Pacífico. Su delta es de 5 miriámetros cuadrados, como la del Mira. Tiene

---

1. Karsten y May le dan 7,926 y Simons 17,500 piés ingleses.

14 bocas. Las mareas del Pacífico suben por ellas hasta 6 miriámetros de distancia. El Patía soporta embarcaciones pequeñas hasta su unión con el *Guachicono* y mayores hasta la quebrada *Cumbitará;* de ahí hácia adelante, estrechado por las cordilleras, se hace muy difícil navegarlo hasta el Castigo. Entorpécelo luégo el estrecho de *Minamá*, el paso del *Guadual* y el *Salto*. Su largo es de 45 miriámetros; sus principales afluentes son : el *Guachicono*, el *Mamaconde*, el *Mayo*, el *Juanambú*, el *Guáitara*, el *San-Pablo*, el *Telembí* y el *Patía-viejo*.

El Patia recibe las aguas de una extensión de 248 miriámetros cuadrados, donde caen cerca de 2 metros cúbicos de agua pluvial al año.

Curso del San-Juan. El *San-Juan* nace en el cerro de Caramanta; empieza á ser navegable en canoas desde la boca de la quebrada *Pureto*; y puede serlo en vapores hasta 23 miriámetros arriba de sus bocas, que son 11. Sus orillas son altas. Corre de Norte á Sur y tiene 30 miriámetros de largo. Sus principales afluentes son : el *Tamaná*, el *San-Agustín* y el *Calima*. El San-Juan pasa por Tadó y Noánama y desagua en el Pacífico.

Curso del Baudó. Nace el *Baudó* en la serranía del mismo nombre, á 1,816 metros de altura y tiene un curso de 20 miriámetros. Recibe las aguas recogidas en 19 miriámetros cuadrados, que le llevan 7 ríos y 35 quebradas. Es navegable en casi todo su curso.

Curso del Tuira. Nace el *Tuira* en el cerro del mismo nombre. Su curso es de 25 miriámetros, de los cuales sólo 17 son navegables. Le tributan 63 ríos y muchas quebradas. El más notable de sus afluentes es el *Chucunaque*.

Hay en la boca del Tuira, en el Pacífico, una isla grande, llamada *San-Carlos*, y varios islotes. La isla forma dos bocas, llamadas *Chica* y *Grande*, de las cuales la primera es la mejor para entrar en el Golfo de San-Miguel.

Curso del Bayano. Nace el *Bayano* ó Chepo en la parte opuesta del ramal de los Andes que da origen al Chucunaque. Descarga en el gran golfo de Panamá, enfrente de la isla Chepillo, y tiene 20 miriámetros de curso, de los cuales 10 son navegables en pequeñas embarcaciones.

Curso del Atrato. El *Atrato* nace en los farallones del Citará, corre en dirección opuesta al rio San-Juan y descarga en el Atlántico. Abajo de la boca del *Bojayá* se divide en dos brazos por espacio de 10 miriámetros. Uno de esos brazos es el de *Murindó*, que se lleva una cuarta parte de sus aguas. Tiene el Atrato 57 miriámetros de largo, de los cuales 8 no son navegables, 4 admiten pequeñas embarcaciones, 7 (de Lloró á Quibdó) pueden servir para buques chatos de vapor y el resto para buques un poco más grandes. La navegación de este rio es mucho más segura que la del Magdalena, porque no se forman en él bajos y porque mantiene siempre bastante fondo por las muchas lluvias que caen en su territorio.

El Atrato pasa por Lloró, Quibdó y Tebada. Sus principales afluentes son el *Quito* y el *Truandó*.

Desagua el Atrato en el Golfo de Urabá por 15 bocas, de las cuales 8 son navegables en canoas y botes y 2 en goletas y balandras. En medio de estas bocas está la bahía de la *Candelaria*, espaciosa y abrigada, pero de orillas cenagosas. A diferencia del San-Juan, el Atrato corre en una hoya llena de ciénagas y de anegadizos y tiene en una y otra margen multitud de caños; su dirección es diametralmente opuesta á la de aquel rio, del cual está separado por una serie de colinas de más de medio miriámetro de extensión y de 110 metros de altura máxima. Estas colinas han sido llamadas impropiamente *Istmo de San-Pablo*. Cortado este istmo por un canal se podrian comunicar las aguas de los dos ríos y pasar por ellas de un océano á otro.

En el extremo del Golfo de Urabá cae el río *Suriquilla*, que es un derrame del rio *León*. El río León, llamado también *Bacubá*, ó Apurimiandó, nace en los Andes de Antioquia, en el cerro Sasafiral, corre en terrenos bajos, y en tiempo de lluvias se confunde con el Sucio. Recibe el León las aguas recogidas en 23 miriámetros cuadrados, que le llevan unos 12 afluentes.

La serranía de la Aguila le envia al Golfo de Urabá unos 10 ríos. Entre éstos está el *Ocobo*, en cuyas orillas estuvo Sán-Sebastián de Urabá. Fuera del Golfo, desaguan en el Atlántico el rio *Mulatos* ó Damaquiel, los arroyos *Gigantones* y *Sabanilla* y el río *San-Juan*. En esta parte del territorio hay rancherías de indios.

Curso del Sinú. — Corre entre las serranías de San-Jerónimo y de Abibe cuyas aguas le fluyen. Nace el Sinú en el Departamento de Antioquia, en el cerro de los Tres Morros y entra en el Departamento de Bolívar. Su curso, que se enreda y desenreda con frecuencia, es de 40 miriámetros. Tiene algunos afluentes. Pasa por San-Antonio de Cereté, San Pedro, Chimá, San-Sebastián de Urabá, Lorica, San-Nicolás de Bari y San-Bernardo del Viento, y descarga en el Golfo de Cispata.

Curso del Cauca. El *Cauca* nace en el páramo del Buey, entre las Cordilleras Central y Occidental. Baña este río los departamentos del Cauca (al que da su nombre), de Antioquia y de Bolívar y tributa al Magdalena, abajo de Mompox, por la boca llamada *Tacaloa*, después de un curso de más de 135 miriámetros. Sus aguas pasan por entre los principales pueblos de los dos primeros Departamentos nombrados arriba. Le entran más de 200 ríos y 1,000 quebradas.

Sus principales tributarios son : el *Hondo*, el *Palacé*, el *Piendamó*, el *Ovejas*, el *Quinamayó*, el *Palo*, el *Amaime*, el *Sonso*, el *Bugalagrande*, la *Paila*, las *Cañas*, la *Vieja*, el *Chinchiná*, *el Otún*, el *Campoalegre*, el *Pozo*, el *Arma*, el *San-Juan*, el *Tarasá*, el *Nechí* y el *San-Jorge*. Como estos dos últimos son de bastante consideración diremos algo de ellos.

El *Nechí*. Recibe sus primeras aguas del cerro de San-Juan, cerca de Santa-Rosa de Osos, y es navegable desde Zaragoza hasta su entrada en el Cauca. Su principal afluente es el *Porce*, rico en oro. Porce debiera ser el nombre general del rio Nechí, no sólo porque aquél lleva á éste mayor volúmen de aguas sino por ser más largo.

El *San-Jorge*. Nace en el Departamento de Antioquia, en el Paramillo, y va á regar parte del territorio del Bolívar. Su dirección es hacia el N.-E. y tiene un curso de 14 miriámetros, parte de ellos (desde Ayapel para abajo) en terrenos anegados. Entra en el Cauca por cuatro brazos casi paralelos.

El Cauca empieza á ser navegable en pequeñas embarcaciones á los 10 miriámetros de su curso ó sea desde la boca del rio Ovejas, donde terminan las serranías. En los valles de Popayán y de Cali presenta mayores facilidades para su navegación hasta el *Salto*, que fué el punto por donde, según Codazzi, en tiempos remotos se abrieron paso las aguas al través del territorio montañoso de Santa-Rosa de Cabal, para formar los lagos que se encontraban antes en el Departamento de Antioquia. El Salto queda abajo de la boca del Sopinga.

No es navegable el Cauca abajo de la ciudad de Antioquia, por el fuerte descenso de sus aguas y por las grandes piedras que estorban su cauce. Desde allí hacia adelante, estrechado por los empinados estribos de la Cordillera, golpea sus aguas con una impetuosidad aterradora hasta enfrente de la boca del *Espíritu-Santo*. Antes de Cáceres, forma el paso llamado *Angostura*, en donde se precipita por entre enormes rocas destrozadas, con una rapidez tál que hace imposible remontarlo en las crecientes del invierno. Abajo de Cáceres hay otro punto peligroso, llamado impropiamente el *Salto*, que no es sino un pequeño raudal, que impide la subida de grandes champanes durante la época de las aguas bajas, pues su mucho explayamiento hace inútil el uso de la palanca. Empero al llegar al brazo *Rionuevo* se encajona lo bastante y puede ser navegado cómodamente hasta Magangué. A causa de esta falta de uniformidad, los antioqueños han abandonado el Cauca por el Nare.

Curso del *Magdalena*. Nace éste en los confines de los Departamentos del Tolima y del Cauca, de la laguna del *Buey* (que otros llaman de la Magdalena), en el páramo de las Papas en la latitud 1° 58′ Norte y en la longitud 2° 19′ 30″ al Occidente del meridiano de Bogotá y á 3,956 metros de altura; esto es, 594 metros más abajo que el Cauca.

Al principio de su curso, forma el Magdalena una bella cascada entre Peña-grande y Peña-chiquita. Sigue después hacia el Oriente y sale de los páramos para entrar en los desiertos de Laboyos. En el punto llamado *Barandillas* se endereza definitivamente al N.-E. y corre paralelo á la Cordillera Oriental, á la cual se inclina hasta el puerto de *Girardot*. En Girardot tuerce hacia el Oeste en dirección de *Coello*, y luégo vuelve hacia el Norte para arrimarse á los estribos de la Cordillera Central, los cuales no abandona hasta el *Banco*, punto en donde deja la dirección general del Norte y toma la del N.-O. hasta su entrada en el Atlántico, la que efectúa por solo 2 bocas. Su delta, llamada isla de los Gómez, no alcanza á tener 2 miriámetros de extensión.

El curso del Magdalena, prescindiendo de la mayor parte de sus inflexiones, es de 170 miriámetros. Le tributan por todo más de 500 ríos menores y muchas quebradas. Baña el Magdalena los Departamentos del Tolima, de Cundinamarca, de Boyacá, de Santander, de Antioquia, del Magdalena (al que da su nombre) y de Bolívar; esto es, siete de los nueve en que está dividida Colombia. Pasa por sesenta pueblos y cuenta los siguientes tributarios notables : el *Suaza*, el *Páez*, el *Prado*, el *Saldaña*, el *Fusagasugá*, el *Bogotá*, el *Coello*, el *Riorecio*, *el Gualí*, *el Rionegro*, *de la Miel*, el *Nare*, el *Caño-Regla*, el *Carare*, el *Opón*, *el río la Colorada*, el *Sogamoso*, el *Cimitarra*, el *Lebrija*, el *Simití*, y el *Cesar*.

El Cesar merece una mención especial.

Nace este río en la Sierra-Nevada de Santa-Marta y tiene la particularidad de correr en una dirección diametralmente opuesta á la de todos los demás ríos de Colombia que desaguan en el Atlántico, esto es, hacia el S.-O. Su curso es de 28 miriametros y puede ser navegado desde en frente de la ciudad de Valle-de-Upar. Cerca de su desembocadura en el Magdalena forma la hermosa ciénaga de *Zapatosa*, y se bifurca antes y después de ella. Fluyen hacia él más de 30 ríos menores.

El Magdalena empieza á ser navegable en balsas y canoas desde enfrente de Timaná; desde Neiva hasta arriba de Honda lo es en vapores pequeños y en champanes, y desde Honda hasta el Atlántico en buques mayores. Esta circunstancia, unida á la de atravesar las regiones más pobladas y ricas de Colombia, hace de este río el primero del país. Su navegación presenta no obstante algunos inconvenientes.

Es uno de ellos el Salto llamado *Negro* ó de Honda, raudal formado por las rocas y la fuerte inclinación del lecho del río, que hace que, en una extensión de un kilómetro, tenga el *río*, un desnivel de 15 metros. Los buques de vapor que, por este raudal, no se atreven á subir hasta Honda, fondean en Yeguas.

Otro de los obstáculos que estorba la navegación del Magdalena, es el paso del *Colombaima*, punto en donde se estrecha el álveo del río por las rocas que oprimen sus orillas y erizan su fondo. En el verano, las aguas son insuficientes para el calado de los buques en algunos puntos, y en invierno las crecientes arrastran grandes palos.

Curso del Orinoco. El *Orinoco* (antiguo *Paragua* de los indios) nace en tierras de Venezuela y empieza á pertenecerle á Colombia en el punto de su bifurcación, (brazo *Casiquiare*), después de 38 miriámetros de curso. El ancho del Orinoco es allí de 678 metros y el de su brazo de 102. La profundidad mayor de aquél es de 40 piés y la de éste de 30. Su dirección general es hacia el N.-O. hasta las bocas del *Ventuari*, depués es hacia el O., hasta el punto en donde entra el *Guaviare;* luégo es hácia el N hasta el *Meta*. Allí deja de pertenerle á Colombia.

El Orinoco recibe las aguas de 3,558 miriámetros cuadrados (extensión mayor que la de España) de tierras colombianas y venezolanas. Su ancho llega á veces á medio miriámetro y su velocidad á 6 piés por segundo. Humboldt quiso hallar su origen en 1800, pero no pudo por las difficultades que le pusieron los salvajes y la topografía misma del suelo.

Los principales afluentes del Orinoco son : el *Guaviare*, el *Vichada* el *Meta* y el *Arauca*.

Nace el *Guaviare* en la Cordillera Oriental, al Este de la ciudad de Neiva, con el nombre de Balsilla, recibe luégo el de río *Guayabero* y por último el de *Guaviare*, nombre que conserva hasta su fin, enfrente á San-Fernando de Atabapo. Su curso es igual al del Cauca, pues tiene 135 miriámetros, y al juntarse con el Orinoco no se conoce cuál de ellos es el principal. Es navegable en casi toda su extensión.

Los afluentes principales del Guaviare son el *Papamene* ó Guayabero, el *Ariari*, el *Inírida* y el *Atabapo*.

El Guaviare pone término hácia el Norte á la inmensa región del Caquetá y separa las partes desiertas de los Departamentos del Cauca y de Cundinamarca. Su curso general es hácia el E.

Nace el *Vichada* en las sabanas que están cerca de la laguna Vua; es navegable y sus aguas son de un verde oscuro. Tiene un curso de 50 miriámetros. Su afluente principal es el *Muco*, también navegable; tiene en su boca un pequeño raudal.

Nace el *Meta* en páramo de Sumapaz, entre el alto de Cazuelejas y el Cerronevado, y lo forman 4 ríos que, reunidos, toman el nombre de *Humadea*. Su curso es de 110 miriámetros, y recibe más de 100 ríos nacidos en las serranías del Departamento de Boyacá, y, en parte, en las de Cundinamarca. Entre estos ríos son dignos de mención el *Upía*, el *Manacacía*, el *Cusiana*, el *Cravo*, el *Pauto*, el *Ariporo*, el *Aricaporo*, el *Chire*, el *Casanare*, el *Ele* y el *Lipa*.

El Meta presenta algunas dificultades para ser navegado, ya por sus tortuosidades, ya por las arenas y troncos que arrastra, ya por las hordas salvajes que lo habitan; pero en cambio en sus márgenes puede ser cosechado con mucho provecho el tabaco, el añil, el algodón, la caña de azúcar, el café y el cacao. El Meta pasa por Cabuyaro, Maquivor y Orocué.

Nace el *Arauca*, último río de esta hoya, de los estribos orientales de la sierra nevada de Chita y corre en la dirección general de Oeste á Este, por espacio de 80 miriámetros. Es navegable en gran parte. De su curso sólo 50 miriámetros corresponden á Colombia, ó sea hasta el meridiano del Paso del Viento. Pasa por Arauca; no tiene afluentes de consideración.

Curso del *Amazonas*. Baña este río el territorio de Colombia por mas de 100 miriámetros y separa en parte á ésta del Ecuador y del Brasil. Sus afluentes colombianos más notables son : el *Napo*, el *Putumayo*, el *Yupurá* ó Caquetá y el *Rionegro*.

Nace el *Napo* en el nevado de Cayambe con el nombre de *Coca* y tiene un curso de 106 miriámetros, de los cuales 50 son navegables. Recibe las aguas de 20 ríos; el más notable de ellos es el *Aguarico*.

Nace el *Putamayo* en el páramo de Aponte, en el antiguo país de los sebondoyes, tiene un curso de 140 miriámetros y es navegable desde los 15. Su corriente es mansa; tiene varias islas y algunas rancherías en sus orillas. Su volumen es una tercera parte menor que el del Yupurá; sus afluentes pasan de 25. Llámasele también *Ica* ó Izaparana, y es el segundo de este territorio.

Nace el *Yupurá* ó Caquetá en el páramo de las Papas, como el Magdalena y el Cauca, de una pequeña laguna llamada de *Santiago*, rodeada de peñascos escarpados, á 4,350 metros de elevación. Es el primero de este territorio, al cual da su nombre; su curso en él es de 220 miriámetros, de los cuales son navegables 196, á pesar de tener un salto y un raudal y de lo impetuoso de su corriente en algunos puntos. Le tributan cerca de 100 ríos y más de 150 quebradas conocidas.

Sus afluentes principales son : el *Orteguasa*, el *Caguán*, los *Engaños*, el *Anivá*, el *Apopóris*, el *Onoguay* y el *Porcos*.

Aunque más largo que el Magdalena, debe reputarse el Caquetá como inferior á éste por la menor extensión de su hoya.

El *Rionegro* ó Niger. Compónese este río del Guainía, que nace en la antigua selva del Airico, de una pequeña sierra llamada *Padavida* y del brazo llamado *Casiquiare*, que es un apéndice del Orinoco. Los indios lo llaman *Curana* (que quiere decir *negro*) á causa del color de sus aguas. El afluente principal del Rionegro es el *Vaupés*, que le entra en San-Joaquín, y nace de los estribos de la Cordillera que están al S.-O. de Neiva. El Rionegro pertenece á Colombia hasta *Loreto*, esto es, en una extensión de 100 miriámetros; luégo sigue por tierras del Brasil hasta el Amazonas.

Así el Guainía como el Casiquiare y el Vaupés, son ríos navegables y de mucho volumen.

Tales son los ríos que le envía nuestro territorio al grande Amazonas. El ancho de este río en la parte que le corresponde á Colombia varía de 5 kilómetros á 10, y tiene en ella 75 islas. Su curso navegable desde *Tomependa* hasta el mar, es de muchos miriámetros. Su hoya tiene 50,000 miriámetros cuadrados. Su pendiente es de 4 á 6 metros por miriámetro. El primero que descubrió el Amazonas, llamado por los indios *Guiena* y por los portugueses *Solimoens*, fué Vicente Yañez Pinzón, en el año de 1500. Al principio se llamo *Marañón*, del nombre de un español que recorrió una parte de él, primero que Francisco de Orellana, quien le dió el nombre que hoy tiene, por haber hallado en él ó creído hallar, mujeres guerreras. La Condamine y los académicos franceses lo bajaron á mediados del siglo próximo pasado, después de haber medido en la llanuras de Tarqui el grado del meridiano terrestre contiguo al Ecuador.

Como se ve, la mayor parte de los ríos de Colombia tienen sus fuentes en la parte oriental de los Andes que atraviesan los Departamentos del Cauca, de Cundinamarca y de Boyacá, y su dirección general es de Este á Oeste, con inclinaciones al Norte y al Sur, ora para buscar el Orinoco, ora el Amazonas y rendirles el tributo de sus aguas. Las causas de la abundancia de ellas en esta región son la mayor corpulencia de la Cordillera Oriental respecto de las otras dos, y la vasta extensión de dicha región, que se extiende hasta Venezuela y el Brasil.

No sucede así en la región central, la cual está encajonada entre dos cordilleras, apenas suficientes para alimentar los ríos Magdalena y Cauca. Más allá de los montes que se extienden hasta Guatemala, nuestro territorio es estrecho y no tiene otros ríos notables sino el Atrato y el San-Juan, gracias á correr éstos paralelamente á las montañas, el primero hácia el Norte y el segundo hácia el Sur.

Lagunas y ciénagas. — Las principales son las siguientes : la de *Chiriquí* en el Departamento de Panamá; la de la *Aguila*, la de *Arboletes* y la del *Dique* en el de Bolívar; la *Ciénaga de Santa-Marta*, la de *Zapatosa* y el *Grande Eneal* en el del Magdalena; el *Desparramadero del Sarare*, la del *Término* y las de *Fúquene* y *Tota* en el de Boyacá; la de *Vúa* y *Guatavita* en el de Cundinamarca; la *Cocha*, la *Tunaima*, la *Cuyabeno*, la *Lagarto*, la *Zancudo* y las de *Cumapí* y *Maraquí* en el del Cauca.

CARTA XV

TERRITORIOS DE COLOMBIA

La Constitución de 1821 dividió la República en *Departamentos*, los Departamentos en *provincias*, éstas en *cantones* y los cantones en *parroquias*. El mando político de cada Departamento estaba á cargo de un Intendente, que duraba tres años y era nombrado por el Presidente de la Nación, de quien era agente inmediato.

Cada *provincia* estaba á cargo de un Gobernador, subordinado del Intendente respectivo. Los Gobernadores eran también nombrados por el Presidente de la República y duraban en su empleo el mismo tiempo que los Intendentes.

La Constitución granadina de 1832 suprimió los Departamentos y dejó las provincias, los cantones y las parroquias, á las que les dió nombre de *distritos parroquiales*. La Constitución de 1843 dispuso que el territorio de Nueva Granada continuase dividido sólo en provincias, cantones y distritos, y agrégó : « los lugares que por su aislamiento y distancias de las demás poblaciones no puedan hacer parte de ningún cantón ó provincia, y los que, por lo escaso de su población, no puedan ser erigidos en cantón ó provincia, podrán ser regidos por leyes especiales, hasta que, pudiendo ser agregados á algún cantón ó provincia ó ser erigidos en táles, pueda establecerse en ellos el régimen constitucional. » La ley declaraba qué pueblos ó regiones eran los que estaban en este caso de la Constitución. Tal fué el origen de los *Territorios*.

Yá en 1826 la ley de 1.° de Mayo había declarado que los indígenas de la *Goajira*, del *Darién* y de *Mosquitos* debian ser protegidos por el Gobierno como los demás colombianos, y había autorizado el gasto de $ 100,000 al año para la protección y civilización de esos indígenas.

Bocas del Toro. En 1843 fué creado el territorio de este nombre, el cual fué confiado á un Prefecto con atribuciones políticas, administrativas, fiscales, militares y judiciales. Los caseríos de este territorio eran gobernados por un Corregidor.

Este Territorio comprendía las islas del Escudo de Veragua, las de la Bahía del Almirante y las de la Laguna de Chiriquí, y la parte de Tierra-firme que limita al Norte con el Atlántico, al Oriente con el río Cañaveral, al Sur con la cresta de la cordillera de Chiriquí y al Noroeste con la línea que divide á Colombia de Centro-América. También comprendía este Territorio la Costa de Mosquitos hasta el cabo Gracias á Dios.

En 1844 las Bocas del Toro fueron declaradas puerto habilitado para la importación y exportación. En 1850 fué suprimido este Territorio y erigido en uno de los cantones de la provincia de Fábrega. En ese año tenía 600 habitantes.

Caquetá. Este Territorio fué creado en 1845. Componíase de las 2 regiones conocidas con los nombres de *Andaquí* y *Mocoa*. Sus límites eran : al Occidente las cumbres de la Cordillera Oriental desde *Sumapaz* hasta el *Ecuador;* al Norte la línea que separa las aguas que van del Sur hacia el rio *Guaviare;* y al Oriente y al Sur el imperio del Brasil. El objeto de la creación de este Territorio era fomentar las poblaciones de *Sebondoy*, *Mocoa*, *San-Diego*, *San-Miguel*, *Aguarico*, *Descansé*, *Yunguilla* y *Pacayaco*, amparar las misiones y obligar á los indios á vivir en poblados. También debían las autoridades mantener el señorío nacional en las regiones de Colombia.

Goajira. Fué creado en 1846. Componíase este Territorio de la parte de la provincia de Riohacha que queda al Noreste del río *Calancala*, desde la desembocadura de este río hasta los puntos de sus márgenes que quedaban enfrente de los distritos de *Soldado* y *Barrancas*. Después seguía la línea francamente al Sur hasta los términos de la provincia de Riohacha. Estaba prohibida la introducción de armas y de municiones en el Territorio, á causa de los indios.

El Estado del Magdalena cedió luégo (1871) por 20 años este Territorio al Gobierno nacional. Sus límites eran entonces los siguientes : hacia el Oriente la *ensenada de Calabozo* y el *Golfo de Venezuela;* hacia el Norte y el Noroeste el *Mar de las Antillas* y hacia el Sur y el Sudeste el *Estado del Magdalena*. Superficie 300 miriámetros cuadrados. Tenía 3 Corregimientos : *Calabacito*, *Marichá* y *Soldado*. Este último era el pueblo más meridional del Territorio. Fué incendiado por los indios. Habitantes civilizados 9,000; indios bravos 40,000.

Darién. Fué creado en 1846. Componíase de los pueblos de *San-Miguel* y de *Chimán* de la provincia de Panamá, y de los pueblos de *Yavisa*, *Chapigana*, *Molineca*, *Pinogana*, *Santa-María* y *Tucubti* del cantón Panamá, de la misma provincia. Tenía 4,700 habitantes. Fué suprimido en 1850.

San-Martín. Fué creado en 1846. Se componía este Territorio de los pueblos de *San-Martín*, *Cabuyaro*, *Arama*, *Jiramena*, *Medina*, *San-Antonio de Iracá*, *San-Juan* y *Santo Tomás*, del cantón San-Martín, de la provincia de Bogotá. Fué suprimido en 1850; tenía 1,900 habitantes. En 1866 fué cedido por 20 años este Territorio al Gobierno nacional por el Estado de Cundinamarca. Comprendía entonces 1,170 miriámetros cuadrados y tenía 4,000 habitantes. Sus principales poblaciones eran : *Arauca*, *Cabuyaro*, *Cumaral*, *Jiramena Medina*, *San-Martín*, *Upía* y *Villavicencio*.

Guanacas. Fué creado en 1847. Componíase este Territorio de las poblaciones llamadas de *Tierra-adentro* del cantón de *La Plata* de la Provincia de Neiva, y de algunas de las de los cantones de *Caloto* y de *Popayán*, de la provincia de este último nombre. Sus límites eran los siguientes : una línea imaginaria, tirada desde el *volcán de Puracé* hasta las vertientes principales del *Rionegro de Narváez*, que pasaba por los nevados de *Guanacas* y del *Huila;* después el *Rionegro* hasta su entrada en el *Páez;* este, aguas arriba, hasta la boca de otro *Rionegro* que entra también en el Páez y corre al naciente de Inzá. Luégo este Rionegro hasta sus cabeceras en el Puracé. Fué suprimido en 1849.

Raposo. Fué creado en 1848. Se componía este Territorio del cantón del mismo nombre de la provincia de Buenaventura; sus poblaciones eran : *Buenaventura*, *Calima*, *Raposo*, y *Yurumanguí*. Fué suprimido en 1849. Tenía 3,000 habitantes.

San-Andrés. Fué creado en 1847 y se componía del cantón del mismo nombre, de la provincia de Cartagena; esto es, de las islas de *San-Andrés* y *Providencia* y de los islotes y cayos que hay junto de éstas. Fué suprimido en 1850. Tenía 1,000 habitantes.

En 1866 fué cedido por el Estado de Bolívar y por 20 años al Gobierno nacional. Dista más de 30 miriámetros del litoral de Colombia y está enfrente de la Costa de Mosquitos. Entre San-Andrés y Providencia hay 9 miriámetros de mar. Este Territorio tenía 3,500 habitantes y 2 miriámetros cuadrados de superficie. Comercia en cocos; en otro tiempo fué asiento de aduana. Sus Corregimientos eran el de *Providencia*, el de *San-Luis* y el de *San-Andrés*. Tiene unas 12 poblaciones.

Se cree que Colón descubrió la isla de Providencia, que entonces tenía el nombre de *Abacoa*.

Casanare. Este Territorio fué cedido por 20 años al Gobierno nacional por el Estado de Boyacá en 1868. Sus límites eran : al Norte y al Oriente con Venezuela, al Sur con Cundinamarca y al Occidente con los estribos occidentales de la Cordillera Oriental. Estaba encerrado entre los ríos *Upía*, *Meta* y *Arauca;* tenía una superficie de 530 miriámetros cuadrados y 26 000 habitantes. En otra época, Casanare había sido provincia, y se hizo célebre en la guerra de Independencia. Las poblaciones del Territorio eran : *Arauca*, *Arauquita*, *Barroblanco*, *Chire*, *Moreno*, *Nunchía*, *Orocué*, *Pore*, *Támara*, *Tame*, *Ten* y *Trinidad*.

Nevada y Motilones. Fué cedido en 1871 y se componía de las dos vastas regiones que separan de Nordeste á Sudoeste las aguas del río Cesar. Nevada comprendía la Sierra de este nombre, desde *Palomino* hasta *Patillal* y desde *Tembladera* hasta *Pueblo-Viejo*; unos 300 mitriámetros cuadrados. Motilones tenía unos 140 miriámetros cuadrados, comprendidos entre el río *Jobo* al Norte y el río *Casacará* al Sur, y entre el río *Cesar* al Occidente y la *Sierra de Motilones* al Oriente. Habitantes 7000, la mitad de ellos civilizados.

Poblaciones : *Atanques*, *Espíritu-Santo*, *Marocaso*, *Rosario*, *San-Antonio*, *San-Miguel* y *San-Sebastián de Rábago*.

Bolívar. Comprendía este Territorio el suelo que baña el *Carare* y parte del que baña el *Opón*. Fué cedido al Gobierno nacional y retirado luégo, en 1880. Sus caseríos son : *Landázuri*, *Bocas de Carare* y *Cuevas*. Habitantes civilizados 8,000 é indios salvajes 500.

Todos los Territorios existentes fueron suprimidos en 1886.

Los Territorios de Casanare, San-Andrés, Goajira y Nevada, enviaban al Congreso nacional un Comisario. La administración de los Territorios le costaba al Gobierno unos $ 100,000 al año.

CARTA XVI

PERFILES OROGRÁFICOS, RIOS Y CUADRO DEL ESTADO DEL GLOBO

EN SUS DIFERENTES EDADES.

Sierra-Nevada. El macizo de Santa-Marta, que pasa los límites de la nieve perpetua y se levanta y cae bruscamente entre la ribera del Atlántico y el Valle de Upar, está compuesto de rocas syeníticas y anfibólicas, divididas en capas. En los puntos de este macizo donde la syenita está recargada de mica, se encuentra el granito.

En la parte O., los contrafuertes de la Sierra están formados de rocas metamorfoseadas, levantadas sobre una llanura cuaternaria. En las bases meridionales y orientales, hay margas y calizos esquistosos hasta una altura de 1,700 metros, y en otros puntos se encuentran rocas cristalizadas, alternadas, rocas plutónicas y fósiles cretaceos. Hay capas margosas, amarillo-rojas de 1,000 metros de espesor, y calcarea arcillosa de 600 á 700 metros. En la Sierra y sus inmediaciones debe haber ricos depósitos de asfalto líquido.

Hasta una altura de 200 metros, la Sierra-Nevada está cubierta de terrenos terciarios, como el que cubre la península de la Goajira, en la que se perciben algunas colinas, que, según su forma, deben ser de origen plutónico.

Puracé. El cono aislado de este cerro está formado de bancos de traquitas, dispuestos en capas, por cuyas grietas, cerca de la cima (4,908 metros), salen constantemente plumas de humo.

Volcán de Pasto. Este es de la misma naturaleza del Azufral. En algunos lugares, al pie del volcán, hay traquitas de formas basálticas, que representan columnas, más ó menos regulares, de 4 á 7 lados. En la parte occidental del Azufral, estas columnas se hallan acostadas en una colina de lava traquítica. Estos dos volcanes están casi extinguidos. Sólo el Azufral arroja pequeñas cantidades de vapor de agua, mezcladas con azufre é hidrógeno sulfurado. La *Laguna Verde* es un viejo cráter, lleno de agua, y se le llama así porque tal aparece el color de ella, cuando se le mira de arriba á abajo. Vista de cerca no tiene color; sus aguas, que son muy limpias, tienen un ligero sabor de alumbre. En la laguna hay una península de azufre, llena de grietas, que emiten vapor de agua y de azufre á una temperatura de 90°. En los lugares vecinos hay aguas termales; y cerca de La Venta se encuentran granates, rubíes, zafiros, &ª.

En Samaniego (á 1,500 metros de altura) y cerca de Guachavés (á 2,850 metros) se lava oro. Por esto, Karsten corrige la opinión de Caldas, quien dijo que el límite superior de los lavaderos de oro no pasaba de 800 metros.

Volcán de Ruiz. Este es el más septentrional de la Cordillera Central, y no presenta, lo mismo que su vecino el del Tolima, sino débiles muestras de una actividad volcánica, que fué poderosa en otro tiempo. La mayor parte de esta cadena volcánica está compuesta de syenita, que á veces se carga de mica negra y se convierte en granito. Más abajo hay mármol blanco y calizos cristalinos.

El Tolima. Se compone de un nucleo traquítico, que atraviesa las rocas anfibólicas y micaceas y los esquistos metamórficos. Al presente su actividad es nula. Tiene algunas fuentes sulfurosas, que exhalan vapores de agua é hidrógeno sulfurado. Su cráter está cerca del límite de las nieves perpetuas.

Bordoncillo. Este volcán está cubierto al Norte de poderosas capas de guijarros, de rocas volcánicas y plutónicas, de tobas y de margas arenosas rojas y de cuarzos, que reposan sobre las rocas metamórficas y esquistosas que forman el macizo de Berruecos.

Chiles. Este volcán, como el de Guaca, está constituido por aglomeraciones de bancos de traquitas, por cuyas rendijas se escapaban en otro tiempo vapores de agua y de azufre. Esto mismo se efectúa hoy en un pequeño cráter de este volcán llamado la *Oreja*[1].

Cumaral. En la parte oriental de la Cordillera, hacia el Meta, hay yacimentos de sal gema en las mismas condiciones que los de Cipaquirá, mezclados con azufre nativo.

CARTA XVII

GEOLÓGICA DE COLOMBIA VENEZUELA Y ECUADOR

Geología es la ciencia que enseña á conocer la estructura y la composición del globo, los cambios que éste ha experimentado y los que experimentará aún. También enseña la Geología á conocer los lugares que ocupan las materias útiles que contienen los terrenos y los medios de descubrirlos.

Calor central. La base fundamental de esta ciencia es la teoría del *calor central*. Según ella, el interior de nuestro globo es de fuego ó se compone de materias en fusión. Este calor aumenta un grado por cada 27 metros de profundidad; de donde resulta que, á media legua, el calor es tal — inclusive los climas fríos — que el *agua* debe estar reducida á vapor; que á 3,000 el *azufre* estará en fusión; y que á una legua el plomo mismo estará derretido. Según esto, no hay piedra, ni metal que pueda conservar su estado sólido á una profundidad de 20 ó 25 leguas. Allí todo debe ser fluido é incandescente; y bien se ve que 20 ó 25 leguas de profundidad, no son nada respecto de las 1,500 leguas que dista el centro de la tierra de la superficie de ésta.

Este calor no proviene de ninguna materia en combustión, porque ninguna sería suficiente para alimentarlo. Se cree, pues, que la tierra entera era en su principio de fuego; esto es, que era una masa de materia incandecente en medio del espacio, que ha ido enfriándose poco á poco (del exterior hacia el interior) y cubriéndose de capas sólidas, cuyo espesor aumenta diaria y paulatinamente. El enfriamiento que se ocasiona en cien años, por ejemplo, es tan insignificante, dado el volumen de la tierra, que sólo puede ser apreciado por medio de cálculos matemáticos.

La teoría del fuego central ha sido contradicha últimamente. Se le hace la objeción de que, á razón de un grado por cada 27 metros de profundidad, dicho calor alcanzaría á 250,000 grados, cuando sólo 12,000 bastarían para volatilizar todos los cuerpos sólidos de la tierra. Empero, esta objeción es más contra la proporción creciente del calor que contra el calor mismo.

Levantamientos. Del principio del calor central se desprende la teoría de los *levantamientos*, origen de las montañas. Estos levantamientos son producidos por los gases interiores, que tienden a escaparse del seno del planeta y producen los volcanes, las montañas, las grandes grietas y otras dislocaciones. Estos gases son también la causa de los terremotos.

Los levantamientos han tenido lugar en todas las épocas y es fácil determinar el tiempo en que se ha verificado cada uno de ellos. Boussingault cree que la cordillera de los Andes fué formada por levantamiento.

Épocas. La observación de los hechos mineralógicos y zoológicos, permiten separar la vida de nuestro globo en cuatro épocas distintas, así : la *primera*, anterior á la existencia de los seres organizados, ó sea la de los terrenos primordiales; la *segunda*, en que la tierra se cubrió de vegetales y hubo animales únicamente en el mar (es la misma de los *terrenos intermediarios* y *secundarios*); la *tercera*, durante la cual aparecieron los cuadrúpedos y los animales de las aguas dulces (es la misma de los *terrenos terciarios*); y la *cuarta*, en que apareció el hombre sobre la tierra, en medio de las plantas y de los animales terrestres conocidos hoy (es la misma de los *terrenos diluvianos* y *post-diluvianos*).

En todas estas épocas el reino orgánico ha crecido á medida que ha decrecido el reino inorgánico.

Colombia. Como se ve en esta Carta, el territorio de Colombia se compone de terrenos terciarios y cuaternarios (en su mayor parte), de formaciones cretaceas superior é inferior, de rocas plutónicas y de rocas volcánicas.

Con el nombre de *productos plutónicos* se designan todas las materias minerales arrojadas del interior al exterior de nuestro planeta. Estas materias se dividen en tres clases : las arrojadas durante la primera y la segunda época, llamadas comunmente *rocas plutónicas;* las arrojadas durante la tercera época, conocidas con el nombre de *rocas vulcánicas;* y las arrojadas en la cuarta época que son las *rocas volcánicas* propiamente dichas.

Las principales rocas plutónicas son : el *pórfido* y la *serpentina;* son compactas y de muchas clases. Se les encuentra en filones ó en masas en medio de los terrenos primitivos intermediarios y secundarios, y se les emplea para las decoraciones arquitectónicas.

FORMACIONES TERCIARIA Y CUATERNARIA.

Según los geólogos, la tierra se halla actualmente en su 4.ª época, que comprende los terrenos *diluvianos* y *post-diluvianos*. La época anterior ó 3.ª, terminó con el diluvio universal; esto es, luégo que las aguas volvieron á sus antiguos lechos ó entraron en los que se formaron durante esa catástrofe.

Terrenos diluvianos. Se componen éstos exclusivamente de arenas y guijarros (cascajo), mezclados sin formar capas ó estratificaciones regulares. Estas arenas y estos guijarros no tienen caracteres que los hagan distinguir de los acarreados por las aguas anti-diluvianas, ni post-diluvianas; pero se distinguen unos de otros por las circunstancias ó indicios de que suelen estar acompañados.

Los depósitos diluvianos están á menudo acompañados de *bloques erráticos*, ó sea de enormes fragmentos de roca, de ángulos más ó menos redondeados. Algunos de estos bloques pesan hasta 300,000 kilogramos y tienen un volumen de 1,000 metros cúbicos. Estos bloques están formados de las mismas rocas que los guijarros comunes, y como suele encontrárseles junto con éstos, es claro que han sido desprendidos de los mismos lugares ó acarreados por las mismas aguas. En ocasiones, la mezcla de ellos es tal, que no es fácil distinguir los bloques pequeños de los guijarros grandes.

El acarreto de los bloques y guijarros que se encuentran en las altiplanicies, en las faldas de las altas montañas, en la cumbre de las colinas y en las llanuras que no tienen corrientes de agua, no puede ser atribuído á los ríos actuales (cuyos lechos son más bajos), y por lo mismo deben ser considerados como terrenos diluvianos.

Los depósitos diluvianos están por lo comùn en estado mueble, pero en ocasiones los cimenta una arcilla margosa ó ferruginosa, introducida en ellos por las filtraciones.

Los terrenos diluvianos no están desprovistos de fósiles. Se encuentran comunmente en ellos osamentas, dientes, &ª. de grandes cuadrúpedos, sumergidos en las arenas y el cascajo y gastados por el roce. Las especies más comunes de estos fósiles son: el mastodonte, el elefante, el rinoceronte, el hipopótamo, el oso, la hiena, &ª. Muchos de estos animales viven todavía en algunas partes del globo ; otros han desaparecido.

También se encuentran en los terrenos diluvianos, restos de animales marinos, mezclados con los animales terrestres, como conchas, madréporas, huesos de pescado, &ª. Estos despojos tienen, asimismo, las marcas de fuertes roces. Se encuentran algunas cavernas llenas de estos despojos, sepultados por lo común en arcillas rojizas y conducidos á ellas por la acción diluviana.

En los pueblos del Gigante, Prado y Garzón, del Departamento del Tolima, se han hallado huesos de mastodonte y lo mismo en Soacha, pueblo del Departamento de Cundinamarca, y en Leiva, Soatá, Covarachía y el Cocuy (Laguna Verde), del Departamento de Boyacá. En Betulia (Antioquia), sobre la ribera occidental del Cauca se han encontrado un diente de mammouth y un femur ; y en Magangué (Bolívar) otros huesos de este animal.

Los terrenos diluvianos son los más ricos entre los conocidos. En ellos se encuentran las minas de *oro*, de *platino*, de *estaño* y de diamantes más notables ; y mezcladas con estas especies, los *zafiros*, los *rubíes*, los *jacintos*, los *jaspes* y muchas clases de *hierro*. Esto no quiere decir que estas sustantancias pertenezcan al terreno diluviano, pues son de la primera época geológica. No pertenecen á él, pero sí se encuentran en él, porque las aguas diluvianas, al precipitarse contra las montañas, al desgarrarlas y al escavar los valles, las despojaron de sus gangas y las desnudaron de una gran cantidad de materias metálicas y minerales, que se encontraban en filones ó en cristales diseminados. Estas materias, pesadas de suyo, que no pueden ser diluídas, se fueron quedando poco á poco detrás de las aguas, rodadas en las pendientes ó depositadas en las cuencas ó partes bajas del suelo de la catástrofe. Hé ahí por qué es generalmente en el pie de las montañas, sobre las mesetas de éstas y en el principio de las llanuras, donde se encuentran las riquezas metálicas de los terrenos de aluvión.

Sin la acción diluviana, estas materias preciosas no habrían podido ser arrancadas sin gran trabajo de las masas rocosas que las envuelven y ocultan, y en donde son relativamente pobres. La acción diluviana, además, ha traído sobre la superficie del suelo las materias útiles pertenecientes á las formaciones de las tres primeras épocas geológicas, tales como el hierro en grano, la sal, el cascajo, útil para la construcción de caminos, &ª.

El terreno diluviano se encuentra en todas las partes del mundo, así en las más altas como en las más bajas. Su espesor es mucho hacia las montañas y poco en las llanuras, donde forma capas poco profundas y desiguales, encima

1. Para un estudio más serio, debe consultarse la importante obra de Herman Karsten sobre la geología de la antigua Colombia, publicada en Berlín — 1886 — por R. Friedländer et John y dedicada por su autor á los colombianos.

del suelo vegetal, con el que se confunde y al que reemplaza. Los lugares en donde abunda el terreno diluviano son estériles, porque casi siempre carecen de arcilla y de calizos, no mantienen la humedad, ni principio alguno favorable á la vegetación. Su extensión es muy considerable. Esta circunstancia es grave, porque este suelo adventicio cubre por lo común los terrenos planos, que son tan adecuados para el cultivo. Por fortuna, las capas diluvianas son muy delgadas y su mala influencia puede ser destruída removiendo el suelo.

Cuando el terreno diluviano está mezclado con la arcilla, y cuando las arenas y guijarros que lo constituyen están cimentados y forman una capa sólida, el suelo es fértil, el agua no se escapa de él, y aparecen plantas é insectos útiles al cultivo. Entre éstas, deben citarse los árboles y la vid, cuyas raíces buscan la profundidad y traspasan fácilmente las capas diluvianas.

Las corrientes de agua que atraviesan los terrenos diluvianos, se labran un lecho profundo, puesto que se llevan consigo los guijarros y las arenas que los forman. Esto se ve patentemente en el alveo de algunos ríos.

Terrenos post-diluvianos. Se comprenden en esta denominación los depósitos formados después de la retirada de las aguas diluvianas. Estos depósitos son de varias clases: los que se forman tranquilamente en los mares y constituyen las *formaciones marinas,* análogas á las de la tercera época geológica; los que se forman en los lagos y constituyen las *formaciones lacustres* ó de aguas dulces, análogas también á las de la tercera época geológica; y los causados por el desalojamiento violento de grandes masas de agua, debido al levantamiento subitaneo de las montañas ó al derramamiento de los lagos. Estos *depósitos de trasporte* son análogos á los del terreno diluviano con el que suelen confundirse. Finalmente, otros son formados por las materias de acarreto que dejan los ríos á lo largo de sus márgenes y constituyen los *depósitos de aluvión* propiamente dichos.

1.° La primera clase se compone de rocas medio formadas, cuyos primeros elementos están dispuestos en capas estratificadas, poco sólidas por lo insensible ó lento de las materias de infiltración. Estas rocas no son sino arenas, más ó menos mezcladas con arcilla y calizas, con despojos de cuerpos marinos y margas arcillosas ó calcalíferas, llenas de fósiles. Estas capas están aún ocultas en el fondo de los mares ó se muestran imperfectamente en sus riberas.

2.° Los depósitos de trasportes post-diluvianos, se componen, como el terreno de aluviòn, de arenas y de guijarros rodados, poco esparcidos. Se les distingue de los terrenos diluvianos por la ausencia de bloques erráticos y por la arcilla y la tierra vegetal de que están acompañados.

3.° Los depósitos de aluvión se componen de arena, guijarros, arcillas y otras sustancias, acarreadas por las aguas de los tiempos modernos y abandonadas à lo largo de su cauce, en sus orillas, en sus derrames ó en su embocadura. A esta clase pertenecen la *turba*, los *detritus*, que concurren á formar la tierra vegetal, y otros elementos de acarreto fluvial.

En el terreno post-diluviano se encuentran fósiles, que pertenecen á las especies actuales. Entre estos fósiles se encuentran huesos humanos, obras y útiles de arte, &ª.

También sirven los aerólitos para caracterizar los terrenos cuaternarios, pues éstos no se hallan en los terrenos correspondientes á las formaciones anteriores. En la colina de Tocavita, cerca de Santa-Rosa de Viterbo, se hallaron en 1810 masas aerolíticas, compuestas de hierro y nikel. Una de ellas pesa 700 kilogramos.

Rocas características. Estas en los terrenos diluvianos y post-diluvianos son: *brechas,* mármoles ó rocas angulosas adheridas por un cimento cualquiera; *pudingas* recientes (almendrilla), piedras compuestas de guijarros rodados, unidos por un cimento cualquiera; arenas auríferas y diamantíferas; piedra arenisca desmenuzable; piedra arenisca calcarea arcillosa; *molasa* margosa (tierra formada de piedra calcarea, arena y arcilla); *arcilla roja; arcillas margosas; aglomerados de conchas* marinas en estado mueble; calizos incrustantes y estalagmíticas (concreciones petrosas, que se encuentran en las grutas); *toba* (piedra calcarea, formada por las aguas petrificantes). Estas aguas son comunmente termales y contienen en disolución la calcarea, en el estado de bicarbonato; *turba* (materia oscura ó negra, formada de despojos vegetales, completamente alterados; suele estar en masas compactas; produce mucho humo al quemarla y se la encuentra en los lugares pantanosos); y *tierra vegetal.*

Materias útiles. Las de los terrenos diluvianos, valiosas para las artes y la industria, son la *greda*, adecuada para la fabricación de loza; la *arcilla arenosa* buena para la fabricación de ladrillos; la *turba*, usada como combustible; la *sal*, el *alabastro calcareo* (que se encuentra en las grutas), el *borax*, el *anatrón*, el *salitre*, la *toba calcarea*, &ª.

Agricultura. Los terrenos post-diluvianos, aunque casi desprovistos de materias explotables, son los más adecuados para las siembras. A ellos les pertenecen casi todas las tierras vegetales que cubren la superficie del globo. Su capa no es igualmente espesa, debido á las causas locales, que hacen que unas veces se descompongan menos y que las aguas acumulen más despojos terreos en unos puntos y menos en otros.

FORMACIONES CRETACEAS

Se da este nombre á las tierras que se encuentran en la parte superior de los terrenos secundarios, que se caracterizan por ciertas amonitas, baculitas (restos de moluscos fósiles cilíndricos), hamitas (conchas fósiles), escafitas (conchas), ananquitas (animal marino, contenido en una envoltura calcarea, redonda y erizada de puas), &c.

Los terrenos secundarios superiores se componen, como todos los terrenos formados por las aguas, de asperón (piedra arenisca), arcillas y calizos, que constituyen una formaciòn poderosa, llamada *terrenos cretaceos*. Este asperón forma raras veces una capa espesa, y comunmente está mezclado con capas arcillosas más densas y restos de animales de agua dulce y de tierra. Los calizos de los terrenos cretaceos tienen un gran desarrollo y ocupan países enteros, unas veces en forma de creta (tiza) blanca y tierna, y otras de creta dura, que produce piedra de talla, y mármoles amarillentos ó de otros colores. La creta-blanda está en las partes altas del suelo y la dura en las bajas.

Los fósiles de los terrenos cretaceos son muy numerosos y se conservan bien.

FORMACION JURÁSICA

Esta formación se compone de calizos notables, quo se reconocen por pequeños granos, redondos como huevos de pescado, petrificados; por eso se les llama *oolíticos*. Estos calizos oolíticos, que son á veces blandos como la creta, son también grises, rojos ó amarillentos, á causa del hierro que contienen. El tamaño de los glóbulos oolíticos varía desde el del mijo hasta el del guisante. Hay algunos mayores.

Además de los calizos petrificados de granos oolíticos, los terrenos jurásicos contienen calizos compactos arcillosos, grises y amarillos, margas compactas y esquistosas y, en ocasiones, asperón duro y partido en piezas cuadradas como piedras talladas, por lo que se les ha dado el nombre de *asperones de enlosar*.

Las rocas de las formaciones jurásicas están llenas de fósiles, tales como reptiles, peces, conchas, pólipos y plantas. Los reptiles son especies anfibias, que debieron habitar en el borde de los mares, porque en otra parte no habrían tenido de qué alimentarse. Los peces son todos marinos y lo mismo las conchas (de muchas especies). Los pólipos y zoofitos están sueltos, son de forma de estrella y están unidos como cilindros de monedas; también se encuentran erizos de mar y corales fósiles. Las plantas son de muchas especies.

En la parte inferior de las formaciones oolíticas se encuentra un grupo importante—*lias* (calizos arcillosos y cuarzosos), que tiene un gran desarrollo. Los lias son muy ricos en fósiles. En ellos suelen encontrarse margas esquistosas negras ó de otros colores, y calizos que emiten un olor fétido cuando se les frota.

Rocas. Se da este nombre á las *materias minerales* que se encuentran en grandes masas, cualesquiera que sean su naturaleza, su dureza y el estado en que se hallan. El nombre *mineral*, tomado de un modo absoluto, se aplica á las materias que no se encuentran sino en pequeña cantidad y no influyen en la naturaleza ni en las formas exteriores del suelo. Así, la arena, que forma grandes depósitos, la arcilla, el agua de los mares y de los lagos, el aire atmosférico, &c., son *rocas* en el sentido geológico, lo mismo que los calizos y granitos.

Tambien se coloca entre las rocas, toda asociación de materias minerales, que, sin desempeñar un papel apreciable en las formas terrestres, tiene el carácter de aquellas, porque son una mezcla completa y uniforme de dos ó más minerales en granos, más ó menos finos.

Rocas de cristalización. Se llaman así las rocas primitivas[1]. No pudiendo estas rocas formarse de sedimentos, se formaron por cristalización (enfriamiento).

Rocas de espansión. Son las rocas plutónicas formadas de materias minerales incandescentes y fluídas, arrojadas del interior al exterior del globo ó entre las capas de los terrenos, y expuestas á un enfriamiento mucho más rápido, de donde proviene su contestura menos compacta y cristalina que la de las otras.

Rocas de enfriamiento. Estas son las formadas por la solidificación simple de las materias incandescentes y fluidas que formaron el globo primitivo.

Rocas de sedimento. Son las formadas por medio de las aguas.

Rocas estratificadas. Son las que están dispuestas por capas, como los esquistos, el asperón y algunas margas y arcillas.

Formación. Se llaman así uno ó muchos grupos de rocas formados durante un mismo período geológico. En los terrenos terciarios hay formaciones marinas y formaciones de agua dulce.

Fósil. Se llama así todo cuerpo organizado que se halla incrustrado en las rocas y en los depósitos que constituyen los otros terrenos, sea que estos cuerpos hayan cambiado de naturaleza ó no, sea que sólo hayan dejado su impresión. La palabra *fósil* quiere decir sepultado, pero no indica que la especie de que se trate haya dejado de existir, ni que se remonte á la época anti-diluviana.

Departamento del Cauca. En el volcán de Túquerres hay una laguna circundada de altas murallas traquíticas.

El Peligro. Es una grieta del volcán de Pasto, en la roca, de unos 400 meros de largo, que emite vapores volcánicos.

La isla de Gorgona es de formación terciaria.

Cerca del río Blanco hay una fuente que petrifica las materias vegetales.

En Supía hay un depósito calizo que se forma de la agua que vierte una masa de pórfido.

En la isla de Cascajal hay una quebrada de aguas tónicas.

Los farallones de Cali parecen grandísimas torres.

La laguna del Trueno está sujeta á tormentas eléctricas.

Departamento del Tolima. En Timaná y Taluní hay cuevas calcareas.

En la orilla izquierda del río Sumapaz hay una laja que tiene más de ½ miriámetro de extensión.

En el Quindío hay una solfatara y aguas termales. También hay aguas termales en el Chaparral.

Departamento de Cundinamarca. En Pasca están patentes los destrozos causados por las aguas dulces, y en Fusagasugá hay grandes rocas erráticas, dispuestas en hileras, á 1,800 metros de altura. El terremoto que dislocó á Sumapaz, desbordó los lagos de Fusagasugá sobre el valle de Melgar y formó la Mesa de Limones. Fusagasugá es hoy un hermoso valle lacustre.

La Sabana de Bogotá (lacustre) era un lago, de una profundidad media de 60 metros y de 15 miriámetros cuadrados de extensión. Se encuentran señales de este gran lago en el camino de la Mesa, en los estratos de Facatativá, en los cerros de Chocontá, en el boquerón de Siecha, en el camino de Guasca y junto al puente de Sopó. Todas estas señales están á una altura de 2,670 á 2,672 metros. El gran lago de Bogotá desaguó por el Tequendama hacia la hoya del Magdalena, rompió la Mesa de Juan Diaz y dislocó las tierras circunvecinas. Hoy riegan la Sabana de Bogotá 20 ríos y multitud de quebradas.

Hay aguas termales en Tabio, Tocaima, Choachí, &c.

Departamento de Boyacá. El territorio de la antigua provincia de Tunja presenta dos sistemas de llanuras sedimentosas: el primero se extiende desde Ráquira hasta Gachantivá y desde Samacá hasta Sora, y tiene dos miriámetros cuadrados. Es el lecho de los lagos que desaguaron, por Moniquirá, en el Saravita. El segundo se extiende desde Soracá hasta más allá de Chivatá, desde Tota hasta Tuta y desde Tunja hasta Sotaquirá. Ocupa también una extensión de 2 miriámetros, asiento de los lagos que se desaguaron por la hoya del Sogamoso.

Hay salinas en el río Lengupá, Páramo, La Galera y la Serranía de Somondoco, y entre ellas son notables las de Cocuachó, Gualivito y Recetor.

Hay aguas termales petrificantes en Ocontá, cerca de Sotaquirá.

En Paipa hay un laboratorio natural de *sulfato de sosa* y aguas termales sulfurosas y ferruginosas, cuya temperatura alcanza á 70° del centígrado.

En Chita hay manantiales saturados de sal común, cuya temperatura es de 50° del centígrado.

Hay aguas termales en Güicán.

Las salinas de Casanare están casi á una misma altura y parecen provenir de las filtraciones de la sal gema de la Cordillera.

Departamento de Santander. Es notable la extensa llanura post-diluviana en

---

1. *Primitivo* se llama todo lo que se formó en el globo en la primera época de éste; esto es, antes de que las aguas y los séres organizados se encontrasen en la superficie del suelo. Hay pues terrenos primitivos, rocas primitivas, minerales primitivos, montañas primitivas; pero no hay plantas, animales ni hombres primitivos, en el sentido geológico de esa palabra.

donde están Piedecuesta, Bucaramanga y Girón. Compónese de fragmentos de rocas primitivas y arenas cuarzosas, desprendidas de la cordillera immediata, que están en lechos interpolados con guijarros redondos. Entre las arenas hay, en abundancia, granos y pajillas de oro de 22 á 23 quilates, oro análogo al que se encuentra en la serranía de Baja y Vetas. Esta llanura es la única de su especie en los Departamentos del Norte.

Hay aguas termales, sulfurosas y ferruginosas en Arboledas, Algarrobo, Ocoroma, Cerro de Agua-caliente, la Concepción y Cúcuta. Entre Labateca y los Llanos, cerca del rio San-Lorenzo, hay un cerro compuesto de láminas de talco.

Departamento de Antioquia. El valle de Antioquia era antiguamente un lago, cuyas aguas se elevaban 228 metros sobre el actual nivel de la ciudad. Este lago virtió en el gran lago del Cauca. Entre Valdivia y la Estancia habia otro lago inferior, que se desaguó en la misma época.

El pequeño valle de Ovejas era un lago, cuyas aguas se escaparon hacia el Cauca. Otro, y mayor, era el de Osos, asiento del oro de Santa-Rosa, cuyas aguas se abrieron paso hacia Tenche, hacia Carolina y hacia el Porce. Carolina era otro lago, que se desaguó rompiendo la cordillera en el alto de Guadalupe, por tres cascadas cuya caida total es de 250 metros. Las llanuras de Urrao eran también un lago, que cayó sobre el de Murrí, el cual superó entonces los diques de la Serrazón y descargó en el Atrato. Amparadó debió ser otro lago, que desaguó en este rio.

El valle de Medellin era un lago prolongado, cuyas aguas se elevaban 150 metros sobre el nivel de la ciudad que hoy tiene ese nombre. Se desaguó cerca del paso del Porce, en el camino de Amalfi á Carolina. Amalfi y Rio-arriba eran también dos pequeños lagos, que fluian al Porce.

Todo el suelo del Cancán era asiento de lagos, que desbordaron por cerca de la boca de Quebrada-honda. Lo mismo decimos de los llanos de Caramanta.

Son raros los cerros Babo, Tusa, Castillo, Amarillo y los Farallones, y dignos del estudio de los geólogos los de Guaca y Titiribí, donde alternan las rocas igneas con las sedimentosas, y se encuentra el oro al lado de la hulla, el primero en vetas horizontales y la segunda en vetas verticales.

Era también un lago el valle de Rionegro, que desaguó hacia el Magdalena, cerca de Nudizales. En Sonsón habia un pequeño lago, que quebrantó las crestas de la cordillera para formar una cascada.

En Termales hay aguas sulfurosas, á una elevación de 3,548 metros, con un calor de 64° centígrados, cuando al aire libre sólo tiene 14°. En ese punto abunda el azufre en una extensión de 50 metros.

El cono truncado del Cráter, antiguo volcán de la Mesa de Herveo, de 4,885 metros, está cubierto de arenas amarillentas, y sus bordes son de nieve del mismo color. Este volcán arrojó las muchas arenas y piedra pómez que hay entre él y la Mesa, que está á 5,590 metros de altura, y tiene un casquete de 645. En los costados de la Mesa hay neveros de 16 metros de espesor, 300 metros más arriba del nivel de los hielos.

CARTA XVIII

CORREOS Y TELÉGRAFOS

CORREOS.

El ramo de correos está organizado en Colombia desde los primeros tiempos de la República.

En el acta de la federacion de las provincias Unidas de Nueva Granada de 27 de Noviembre de 1811 se dijo : « La renta de correos y sus dependencias ó anexidades, como postas y encomiendas, menos por sus rendimientos ó utilidades que por su naturaleza (que pide un arreglo uniforme) pertenecen igualmente al Congreso y bajo su dirección serán gobernados en toda la extensión del territorio de las Provincias Unidas por mar y tierra, sin que de hoy en adelante se paguen en ninguno de los puertos gastos, carenas, soldados ni fletamiento de buques-correos algunos, sino los que se enviaren ó estuvieren bajo las órdenes ó á la disposición del Congreso. »

La Constitución de 1832 dijo : « La correspondencia epistolar y los demás papeles de los granadinos, no serán interceptados en ningun tiempo ni abiertos sinó por la autoridad competente y en los casos y términos prevenidos por la ley ».

La ley de 8 de Junio de 1843 arregló la tarifa de los portes de correo.

El Código Penal antiguo castigaba la violación de la correspondencia pública y privada con penas severas. Estas penas eran : inhabilitación perpetua, reclusión hasta de tres años, infamia y multas para los empleados públicos, y doce años de trabajos forzados para los que asaltaban los correos, postas, etc.

La ley 22 de 30 de Abril de 1842 autorizó al Poder Ejecutivo para conceder á los buques-correos de vapor de la Real Compañía inglesa que tocasen en los puertos de la República, la exención del pago de los derechos de tonelada, de anclaje y de entrada y la facultad de entrar á los puertos y salir de ellos á horas distintas de las establecidas para los buques mercantes. También podía el Poder Ejecutivo permitir el establecimiento libre de almacenes de carbón para el consumo de los expresados buques. Estas exenciones eran extensivas á los buques-correos del Oceano Pacífico que tocasen en los puertos de la República.

Hasta el año de 1843 la República habia celebrado convenios postales con Venezuela, el Ecuador, la Francia y los Estados Unidos de América.

La uniformidad en los portes de las cartas fué establecida por la ley 4ª de 29 de Abril de 1846. La correspondencia dirigida á las Repúblicas del Ecuador y de Venezuela pagaba lo mismo que si estos dos países fuesen dos provincias granadinas. Esta misma ley dispuso lo siguiente : « El Poder Ejecutivo podrá resolver que se asegure á los particulares el valor de las encomiendas de dinero ó de metales preciosos, previo el pago de un derecho de aseguro que no exceda del dos por ciento. Por las cantidades aseguradas responderá el tesoro nacional. » — « La correspondencia extranjera que pase de un mar á otro por el istmo de Panamá causará el mismo porte que si fuera dirigida de un lugar á otro de la misma provincia, y toda deberá girar por las oficinas de correos, salvo lo estipulado en los tratados públicos. »

En el año económico de 1846 á 1847 la renta de correos produjo $ 82,571, y los gastos sumaron $ 85,106. El flete de los correos marítimos en aquel año costó $ 7,814.

El Poder Ejecutivo fué autorizado plenamente por la ley de 3 de Junio de 1850 para organizar el servicio de correos.

La ley 47 de 6 de Junio de 1881 dijo : « Desde el 1° de Julio próximo regirá la tarifa de la Union postal universal, acordada en la convención de Paris de 1° de Junio de 1878 para el franqueo de las cartas y tarjetas postales, de los impresos (con excepción de los periódicos y de los impresos de carácter oficial, aunque sean remitidos por particulares, los cuales continuarán gozando de franquicia sea cual fuere su número y peso) y de las muestras que deban circular por los correos nacionales dentro del territorio colombiano. » Esta misma ley elevó á $ 6 por año el derecho de apartado y restringió la franquicia epistolar de los miembros del Congreso á solo el tiempo que dura la inmunidad de éstos.

El presupuesto de la renta de correos en tiempo del Gobierno español era de $ 35,000. En 1850 fué de $ 81,900. En 1860 de $ 65,000. En 1870 de $ 60,000. En 1880 de $ 85,000, y en 1882 de $ 100,000 y el de gastos de $ 912,500, inclusive el ramo de telégrafos.

Los productos del ramo de correos desde 1870 hasta 1880 alcanzaron á $ 688,145,80½ y los gastos en la misma época á $ 1,179,047,74½.

TELÉGRAFOS.

La ley 10 de 28 de Marzo de 1865 declaró libres del pago de derechos los materiales que fueran introducidos en la República para la construcción de telégrafos eléctricos, y prohibió gravar con impuestos nacionales los telégrafos que fuesen construidos en el país.

La ley 45 de 25 de Julio de 1867 declaró de utilidad pública las empresas telegráficas que fueran establecidas en el país, y autorizó al Poder Ejecutivo para permitir la comunicacion telegráfica del territorio de la República con el de las otras naciones. La ley 2ª de 4 de Marzo de 1870 estableció lo mismo que aquélla, pero la modificó al respecto de exceptuar las empresas telegráficas del pago de impuestos seccionales y nacionales.

La ley 59 de 16 de Junio de 1870 estableció poco mas ó ménos lo mismo que la ley de 4 de Marzo de 1870 é insistió en que en tiempo de guerra exterior y de conmocion interior los telégrafos funcionasen bajo la vigilancia de las autoridades públicas.

La ley 65 de 22 de Junio de 1870 mandó que el Poder Ejecutivo comprara ciertas acciones en cierta empresa telegrática de la República, y que se hiciese prolongar la línea telegráfica de Cartago hasta Buenaventura para unirla allí con el cable submarino del Pacífico.

La ley 40 de 6 de Mayo de 1872 aprobó el contrato celebrado por el Poder Ejecutivo para construir un telégrafo entre Cipaquirá y Bucaramanga; y la ley 15 de 30 de Abril de 1874 mandó contratar la prolongacion del cable eléctrico submarino en la costa atlántica de la República y su enlace con las líneas telegráficas de Bogotá. Tambien mandó esta ley completar la comunicacion telegráfica de algunos estados de la Union. La ley 55 de 31 de Mayo de 1875 mandó subvencionar los cables submarinos del Atlántico y del Pacífico que, respectivamente, tocasen en Colon y Cartagena, Panamá y Buenaventura. En 1876 mandó el Congreso al Poder Ejecutivo que hiciese extender las líneas telegráficas. Dicho mandato fué repetido en 1877, 1878, 1879 y 1881. En 1880 se mandó que las oficinas telegráficas nacionales despachasen libres de derechos de trasmision los telegramas de los empleados de la instruccion pública, de los de las vias de comunicacion y de los de la beneficencia, cuando esos telegramas tratasen de asuntos de interes público y no excediesen de veinte palabras.

En 1872 empezaron yá á figurar los telégrafos en nuestro Presupuesto nacional como renta, pues su producido fué estimado, aunque equivocadamente, en $ 12,000. Hoy, despues de diez años, ese producido se computa en $ 36,000 al año, cantidad insignificante si se compara con la que gasta el Gobierno en ese mismo tiempo solo en el cuerpo de empleados. Esto último pasa de $ 172,000.

Hay en Bogotá una oficina central servida por un jefe, un contador, cuatro telegrafistas primeros y cuatro segundos, cuatro escribientes copistas, dos oficiales de recibo y ocho carteros. El número de inspectores de las líneas, de visitadores accidentales de las mismas y de guardas lo determina el Poder Ejecutivo. Hay tambien un profesor de telegrafía eléctrica en Bogotá y un ayudante del profesor. El número de oficinas telegráficas nacionales es hoy de 96, así : 2 en Antioquia, 13 en Bolivar, 11 en Boyacá, 12 en el Cauca, 21 en Cundinamarca, 25 en Santander y 12 en el Tolima[1].

En 1873 los telégrafos construidos en la República median solo 1,615 kilómetros; hoy (1882) miden 3,177½. Las diferentes líneas que los componen están divididas en 31 secciones y comunican los siguientes lugares :

LA LÍNEA DE BOGOTÁ Á PUERTONACIONAL.

Puente del Comun, Cipaquirá, Nemocón, Tausa, Ubaté, Chiquinquirá, Puentenacional, Vélez, Suáita, Oiba, Socorro, San Gil, Curití, Jordan, Piedecuesta, Bucaramanga, Pamplona, Chinácota, Cúcuta, Salazar, La Cruz y Ocaña.

Esta línea tiene las siguientes líneas transversales : 1ª la que pasa por Puentenacional, Moniquirá, Tunja, Paipa, Sogamoso y Santarosa de Viterbo; 2ª la que pasa por el Socorro, San Gil, Zapatoca, Barichara y Charalá; 3ª la que pasa por San Gil, Barichara y Zapatoca; 4ª la que pasa por Piedecuesta, San Andrés, Concepcion y Málaga; 5ª la que pasa por Bucaramanga y Jiron y la de Cúcuta á la frontera de Venezuela (que comunica con Carácas). Estas líneas tienen una extension de 1,135 kilómetros.

LA LÍNEA DE MAGANGUÉ Á SANTAMARTA.

Sincé, Corozal, Ovejas, Cármen, San Juan Nepomuceno, Calamar, Sabanalarga, Barranquilla, Sitionuevo, Remolino y Ciénaga. Esta línea tiene las siguientes líneas transversales : 1ª la que pasa por Corozal y Sincelejo; y la que pasa por Sabanalarga, Villanueva, Repelón y Cartagena. Extension de todas ellas 750 kilómetros.

LA LÍNEA DE BOGOTÁ Á POPAYÁN.

Mosquera, Madrid, Facatativá, San Juan de Rioseco, Ambalema, Cáldas, Ibagué, Salento, Cartago, Tuluá, Buga, Cerrito, Palmira y Santander (Quilichao). Esta línea se bifurca en Palmira para buscar á Buenaventura y pasa por Cali y Córdova. En Buenaventura el telégrafo colombiano se enlaza con el cable submarino del Pacífico. Extension 787½ kilómetros.

LA LÍNEA DE BOGOTÁ Á NEIVA.

Mosquera, La Mesa, Anapoima, Tocaima, Girardot, Ricaurte, Espinal, Guamo, Purificación, Aipe y Villavieja. Esta línea tiene una línea trasversal del Espinal á Ibagué. Extension 345 kilómetros.

DE BOGOTÁ Á BODEGAS DE BOGOTÁ.

Facatativá, Villeta, Guaduas y Honda. Extension 115 kilómetros[1].

1. De Salamina á Marmato hay una línea especial que tiene 30 kilómetros de extension.

Los primeros telegramas que se cruzaron en el interior del país fueron los del 1° de Noviembre de 1865 (de Cuatro-Esquinas á Bogotá) entre Guillermo Lee Stiles, constructor, y el Presidente Murillo, introductor del telégrafo eléctrico en Colombia.

Cuadro del movimiento de los despachos telegráficos desde 1869 hasta 1881.

AÑOS.	DE PARTICULARES.	OFICIALES.	TOTALES.	PRODUCTOS.
1869 á 1870	»	»	932	$ 778[1]
1870 á 1871	5,431	209	5,630	1,926
1871 á 1872	»	»	11,301	4,782
1872 á 1873	»	»	47,127	15,169
1873 á 1874	»	»	75,345	20,029
1874 á 1875	»	»	98,375	33,632
1875 á 1876	»	»	121,155	39,459
1876 á 1877	221,988	19,850	241,838	25,258
1877 á 1878	92,382	7,136	99,518	29,059
1878 á 1879	110,113	14,533	124,646	29,907
1879 á 1880	272,675	55,759	298,454	34,971
1880 á 1881	372,434	9,285	381,719	45,971

CARTA XIX

DIVISIÓN ECLESIÁSTICA

Hay en Colombia 1 *Arquidiócesis* y 9 *Diócesis*.
Hé aquí la época de su creación y los Papas que las erigieron :

Papas	Gobierno español.	Años.
Julio II	Obispado del Darién	1514
Clemente VII	Id. de Santa-Marta	1531
Paulo III	Id. de Cartagena	1534
Gregorio XIII	Id. de Popayán	1584
Paulo IV	Arzobispado de Santa Fe [2]	1563
Pío VII	Obispado de Antioquia	1804
	Gobierno republicano.	
Gregorio XIV	Obispado de Nueva-Pamplona	1835
Pío IX	Id. de Pasto	1859
—	Id. de Medellín	1868
León XIII	Id. de Tunja	1880

El Obispado del *Darién* comprendía todo el gobierno de Tierra-Firme ; esto es, desde las bocas del río *Atrato* hasta el *Cabo Gracias á Dios*, menos la parte del istmo de Panamá que no era conocida en 1514. Pedro Arias Dávila, primer Gobernador de Costa-Firme, quitó la capital de la Antigua del Darién y la pasó á Panamá, sobre el Pacífico. A esta ciudad fué también trasladada la Sede apostólica del Darién de 1518 á 1521. La *Diócesis de Panamá* comprende todo el Departamento de este nombre.

En tiempo de la colonia, la Diócesis de Panamá dependía del Arzobispado de Lima.

La Diócesis de *Santa-Marta* comprende todo el Departamento del Magdalena, más la parte del Departamento de Santander comprendida entre la *Cordillera Oriental* y las primeras fuentes de los ríos *Catatumbo* y *Sardinata*.

La *Diócesis de Cartagena* comprende todo el territorio del Departamento de Bolívar.

La *Diócesis de Popayán* tiene los límites siguientes : la parte de costa del Océano Pacífico comprendida entre la *Punta-Ardita* y la boca del *Río-Raposo ;* este río, aguas arriba, hasta el punto donde el río *Patía* rompe la *Cordillera Occidental ;* de ahí el río *Mayo* hasta la *Cordillera Oriental*, y luégo ésta desde enfrente de *Almaguer* hasta enfrente de *Garzón*. Ahí sigue la línea, hacia el Occidente, en busca de la *Cordillera Central*. Luégo ésta hasta enfrente de *La Plata*. De ahí esta misma cordillera hasta enfrente de *Manizales*, y de ahí la línea que separa los Departamentos del Cauca y de Antioquia hasta enfrente de *Urrao*. En este punto penetra en el territorio del Departamento de Antioquia y toma de él la parte comprendida entre los ríos Sucio y Atrato. Finalmente, una línea recta que parte de este último río y va á buscar la *Punta-Ardita*.

La *Diócesis de Pasto* fué por mucho tiempo una provincia eclesiástica, dependiente de la Diócesis de Popayán. En 1835 el Congreso pidió su creación en Diócesis y el Papa nombró un Obispo auxiliar. En 1859 Pasto fué erigida en Diócesis independiente. Sus límites son : el río *Guaviare* en todo su curso ; después los límites de Colombia con Venezuela, el Brasil y el Ecuador hasta la quebrada *Mataje ;* de ahí la costa del Pacífico hasta el *Río-Raposo*, y de éste en adelante lós límites (yá descritos) de la Diócesis de Popayán hasta las fuentes del *Guaviare*.

La *Arquidiócesis de Santa-Fe de Bogotá* comprende todo el Departamento de Cundinamarca y la porción del Departamento del Tolima comprendida entre las *Cordilleras Oriental* y *Occidental* y el río *Magdalena*, desde la boca del río *Fusagasugá* hasta la del río *La Miel*.

La *Diócesis de Tunja* fué creada por una ley de 1850, con el nombre de *Obispado de Boyacá*, y se le dió por territorio el de las antiguas provincias de Vélez, Tunja, Tundama, Socorro y Casanare. Esta creación no tuvo efecto. Treinta años después (1880), Su Santidad Léon XIII erigió este Obispado. Sus límites son los mismos del Departamento de Boyacá, más el territorio del Departamento de Santander, comprendido entre el río *Magdalena*, el río *Sogamoso* y el *Sube*.

La *Diócesis de Nueva-Pamplona* comprende el territorio que se extiende desde la entrada del río *Sogamoso* en el río Magdalena, hasta la boca del caño *Chocó* en el mismo río. Después los límites de la Diócesis de Santa-Marta, hacia el Norte, y los de Venezuela hasta las cabeceras del río *Nula*. Desde este río hasta el *Sube* el límite es el mismo que separa los Departamentos de Boyacá y de Santander. Luégo desde el Sube hasta la boca del *Sogamoso*.

La *Diócesis de Antioquia* se extendía antiguamente hasta el río Atrato y Golfo de Urabá. En 1868 la Sede episcopal de Antioquia fué trasladada á Medellín y se le dió á la Diócesis el nombre de *Medellín y Antioquia ;* pero en 1873 Pío IX restableció la Diócesis de Antioquia. Sus límites son estos : con el Departamento de Bolívar, desde *Ayapel* hasta la *Punta-Arboletes*, en el Atlántico ; et *Golfo de Urabá* hasta la boca del río *León ;* éste, aguas arriba, hasta tocar el Departamento de Antioquia ; luégo hasta el *Atrato*. De ahí para adelante los límites de la Diócesis de Popayán.

La *Diócesis de Medellín* comprende el territorio que formó las antiguas provincias de Medellín y Córdoba.

El Tribunal de la Inquisición, que tenía su asiento en Cartagena, extendía su jurisdicción á todo el Vireinato de Santa-Fe y á las Capitanías generales de Venezuela, de Cuba y de Puerto-Rico.

ANTIGUAS MISIONES

En 1560 y en tiempo de Felipe II se dió orden para que cesaran las conquistas en el Nuevo Mundo español, hasta la completa reducción del país descubierto por medio de la acción cristiana. Esta medida era urgente, porque los caribes se habían extendido desde el Ecuador hasta el mar que hoy lleva su nombre y amenazaban yá el bajo Orinoco y muchos de los tributarios de este río. Los manativitanos y marepizanos tenian yá gran preponderancia sobre las tribus de las orillas del río Negro ; y los salivas, los cabres-maipures, los guaipunabis (rivales de los caribes y de los manativitanos) y otras muchas tribus no estaban aún subyugadas. Los jesuítas que vinieron á Colombia en 1589, se establecieron de preferencia en los Llanos, peligrosos hoy mismo para los viajeros, por su clima y por sus indios ; y en 1628 tenían yá como puntos de escala á Chita, Morcote y Támara. Algún tiempo después se le quitaron á los jesuítas esas misiones, que quedaron casi abandonadas hasta 1639, en que volvieron á Támara y avanzaron en sus reducciones hasta las orillas del Meta. En 1740 existian las siguientes misiones :

En los Llanos :	
Nuestra Señora del Pilar de Patute, fundada en	1661
San-Salvador del Puerto de Casanare	1661
Nuestra Señora de la Ascensión de Tame	1661
San-Francisco Javier de Macaguane	1662
San-Ignacio de Betoyes	1715
La Trinidad	1734
En el Meta :	
San-Francisco Regis de Guanapalo	1722
Nuestra Señora de la Concepción del Cravo	1725
San-Miguel de Salivas	1728
Otras misiones :	
San-Ignacio de Guayabas	1664
San-Joaquín de Abanari	1666
Nuestra Señora de Salivas (quizá Maquivor)	1724

En 1761, un siglo después de las primeras fundaciones, la ciudad de Santiago de las Atalayas era la capital de los Llanos, y se habían secularizado muchas misiones para erigirlas en parroquias : de este número eran *Morcote*, *Chire*, *Tame*, *Támara*, *Ten*, *Patute*, *La Trinidad*, *Casanare*, *Manare*, *Santa Bárbara de Cravo* (quizá Marroquín), *Ipamena* (quizá Taguana la vieja), *Chámeza de Vijua*, *Labranzagrande*, *Pisva* y *Paya*. Todos estos pueblos fueron fundados por los jesuítas.

Cuando en 1767 fueron expulsados éstos de los dominios españoles, las misiones no secularizadas quedaron á cargo de los dominicanos. Estas misiones poseían entonces más de 80,000 cabezas de ganado vacuno.

Arauca era parroquia en 1782 y tenía las siguientes misiones, cada una de ellas á cargo de un fraile : *Soledad del Cravo*, *San-José de Ele*, *San-Joaquín de Lipa* y *San-Fernando de Arauca*. Empero, por falta de misioneros no se pudieron sostener los poblados que se les habían asignado á aquellas. Estos poblados eran : San-Gregorio de Mata-negra de Arauca, Santa-Ana de Guachara, Santo-Tomás de Capanaparo, San-Rafael de Capanaparo, y Nuestra Señora del Socorro de Casanarito. El ganado de esas misiones fué mandado dar en arrendamiento por la legislatura provincial de Casanare, y esto disgustó á los indios cuilotos, quienes tenían por suyos aquellos animales, y se volvieron á los montes.

Al empezar la guerra, en 1810, las misiones de Arauca y el Meta tenían más de 180,000 reses. En 1828 fueron tomados en arrendamiento al Gobierno los hatos del Meta, que eran 3, y se calculó que había en ellos 28,000 reses vacunas, 3,000 yeguas y 2,000 caballos. Entre las misiones de Casanare, Meta y Cuiloto no había menos de 15,000 cabezas de ganado. Este cálculo se apoya en que en 1810, sólo en las misiones que estaban á cargo de los padres de la Candelaria, había 104,000 cabezas. Esas misiones eran las siguientes :

San-Francisco Regis de Surimena, fundada en	1716
San-Miguel de Macuco	1730
San-Luis Gonzaga de Casimena	1746
San-Agustín de Guanapalo	1773
San-Pablo de Guacacía	1795
Santa-Rosa de Cabapune	1794
San-Nicolás de Buenavista	1794
San-Guillermo de Arimena	1805

Parroquia significaba en tiempo de la colonia un territorio servido eclesiásticamente por un párroco y poblado de feligreses blancos, y *pueblo* un curato de feligreses de indios, Así, un territorio que durante 200 ó más años había sido pueblo, pasaba á ser parroquia ó curato de blancos.

En 1654 penetraron en el Chocó misioneros jesuítas y redujeron las dilatadas provincias de los noanamaes, citaraes y chocoes, indios belicosos, de 20 á 25,000 individuos por tribu, que tenían un gobierno regular y poblaciones fijas. Los noanamaes ocupaban las vertientes de la hoya del San-Juan, los citaraes las del Atrato y los chocoes las del Baudó y las costas del Pacífico. Nóvita era la capital de los primeros, Citará la de los segundos y el Morro de Baudó la de los terceros. En 1687 los jesuítas de estas misiones se fueron al Marañón, y sus neófitos quedaron en poder de los curas y de las autoridades políticas, que no pudieron sujetarlos. Empero, dejaron tranquilos á los españoles en la posesión de las minas, que en adelante fueron trabajadas con negros esclavos, El país fué dividido luégo en tenencias, y en 1739 concentrado en un sólo Gobierno, con el nombre de *Chocó*. En el Chocó sólo había pueblos dispersos y asientos reales de minas.

En el Istmo de Panamá existieron algunas misiones, así del lado del Atlántico como del Pacífico ; pero esas misiones fueron destruídas por los indios en 1719. Hecha la paz con éstos, fueron enviados 2 jesuítas al norte y 2 al sur del Darién, y estos padres fundaron las doctrinas de *Molineca*, *Balsas*, *Chucunacua*, *Cope* y *Yaviza*. Estas doctrinas duraron muy poco porque los indios las destruyeron.

1. En aquel año fué muy alta la tarifa. Modificada ésta despues, los telegramas de los meses de Octubre, de Noviembre y de Diciembre de 1870 fueron 1,335 y produjeron $ 507-15 ½.

2. Un decreto pontificio de 10 de diciembre de 1853, dispuso la creación de un Obispo auxiliar del metropolitano de Bogotá, con el carácter de *perpetuo*, en la provincia de Casanare. Una ley nacional de 1854 confirmó este decreto.

ÍNDICE DEL ATLAS

Cartas.		Páginas del Texto.
I.	Ruta de los conquistadores y exploradores del territorio que forma la República de Colombia, la posición de las tribus, etc.	1
	Salidos del Oceano Atlántico.	1
	— del Golfo del Darién.	1
	— de Panamá.	1
	— de Cartagena.	1
	— de Santa-Marta.	1
	— de Coro.	2
	— de Quito.	2
	— de Cali.	2
	— de Santafé de Bogotá.	2
	— del Orinoco.	2
	Tribus salvajes.	2
	De Panamá.	2
	— Bolivar.	2
	— Magdalena.	3
	— Antioquia.	3
	— Cauca.	3
	— Región del Caquetá.	3
	— Indios del Inírida.	4
	— — del Orinoco.	4
	— — del Guainía.	4
	— — del Guaviare.	4
	— — del Vaupés.	4
	— — del Apoporis.	4
	— — del Guaviare y el Caquetá	4
	— — de Yarí, etc.	4
	— — de la Cordillera.	4
	— — del Putumayo y del Caquetá	4
	— — del Aguarico.	4
	— — del Apoporis y del Yupurá.	4
	— — del Yupurá y de sus afluentes meridionales	4
	— — del Putumayo.	4
	— — de Cundinamarca.	4
	— — de Boyacá.	4
	— — de Santander.	4
	— — del Tolima.	4
	Provincia indígena de Barbacoas	4
	País de los Chibchas.	5
	Cosmogonía.	5
	Gobierno.	5
	Sistema penal.	5
	Industria y comercio.	5
	Raza.	5
	Idioma.	5
	Historia.	5
	Nomenclatura.	5
	Extensión.	5
	Población.	5
II.	Primeras divisiones coloniales.	5
	Nueva Andalucía.	5
	Castilla del Oro.	5
	Gobierno de Santamarta.	6
	— de Cartagena.	7
	— de Popayán.	7
	— de San Juan.	7
III.	Presidencia de Santafé y Quito.	7
	— de Santafé.	7
IV.	Vireinato de Santafé.	8
	Capitanía general de Caracas.	8
	Comisión de límites hispano-portuguesa-Requena.	8
	Viaje de Humboldt y Bonpland.	8
V.	Divisiones políticas del Vireinato en 1810.	9
	Provincias de Santafé.	9
	Provincias de Quito.	9
VI, VII y VIII.	Teatro de la guerra de Independencia.	9
	Itinerarios militares.	9
IX.	Antigua Colombia.	10
X.	Carta para servir á la historia de las campañas del ejército colombiano en el alto y bajo Perú.	10
XI.	Divisiones políticas de la antigua Colombia.	10
XII.	Nueva Granada dividida en provincias.	11
	Uti possidetis. Límites. Población. Rentas.	12
XIII.	Colombia actual dividida en Departamentos	12
	Nombres de estos. Rentas. Población. Islas.	13
	Península. Cabos. Istmos. Mares. Golfos. Bahías. Puertos. Clima. Estaciones.	13
	Aspecto del país. Minerales. Vegetales. Animales. Noticia geológica. Particularidades.	14
	Departamento de Antioquia.	15
	— de Bolivar.	15
	— de Boyacá.	16
	— del Cauca.	16
	— de Cundinamarca.	17
	— del Magdalena.	17
	— de Panamá.	17
	— de Santander.	18
	— del Tolima.	18
XIV.	Sistema orográfico é hidrográfico.	18
	Hoyas y vertientes.	19
XV.	Territorios de Colombia.	21
XVI.	Perfiles orográficos, ríos y cuadro del estado del globo en sus diferentes edades.	22
XVII.	Carta geológica de Colombia, Venezuela y Ecuador.	22
	Formaciones terciaria y cuaternaria.	22
	Formación cretácea.	23
	Formación jurásica.	23
XVIII.	Correos y telégrafos.	24
XIX.	División eclesiástica.	25
XX.	Planisferio.	
XXI.	Plano de Bogotá.	

19 221 — Paris, imprimerie A. Lahure 9, rue de Fleurus.

CARTA DE COLOMBIA

que representa la ruta de los conquistadores y exploradores en el territorio que forma la República la posición de las Tribus y las primeras fundaciones y divisiones políticas.

OCEANO ATLANTICO

MAR DE LAS ANTILLAS Ó MAR DEL NORTE

MAR DEL SUR Ó PACIFICO

Explicación

Las líneas de color rojo y la escritura del mismo color, se refieren á las tribus indígenas.

Capital de Colombia ◎

Provincias ○

Escala para las distancias directas

0 2 4 6 8 10 20 30 40 50 *Miriámetros*

0 3 6 12 16 20 30 60 80 100 *Leguas colombianas*

Longitud Occidental de Paris — Longitud Occidental del Meridiano de Bogotá — Longitud Oriental del Meridiano de Bogotá

Meridiano de Bogotá — 0° Oeste de Greenwich

Grabado por Erhard hermanos, 6 Calle Nicole. Paris.

CARTA DE COLOMBIA

que representa

las primeras divisiones coloniales

OCEANO ATLÁNTICO

MAR DE LAS ANTILLAS Ó MAR DEL NORTE

OCEANO PACÍFICO Ó MAR DEL SUR, descubierto por Balboa el 26 de Septiembre de 1513

TIERRA FIRME, llamada después CASTILLA DEL ORO

PROVINCIAS COLONIALES DE QUITO Y POPAYAN, unidas en un solo Gobierno que aprobó Carlos V en 1541

NUEVO REINO DE GRANADA

PROVINCIA DE CARACAS Ó VENEZUELA

ANDALUCIA 1510

NUEVA ANDALUCIA

GOBERNACION DE SANTAMARTA 1525

GOBERNACION DE CARTAGENA 1535

GOBERNACION DE POPAYAN 1538

REAL AUDIENCIA DE PANAMA 1535 á 1751

COSTAS INEXPLORADAS

GOLFO DE PANAMÁ

Archipiélago de las Perlas

Isla Rica

Santiago de Veragua

Cabo de Gracias á Dios

Cabo de la Vela

Riohacha

Península de la Guajira

SANTAMARTA

S. Sebastian de Calamar ó CARTAGENA

Maracaibo

Lago de Maracaibo

CARACAS

La Guayra

Barcelona

Cumaná

I. Margarita

Trinidad

Angostura

Mérida de Barinas

S. Cristobal

La conquista de esta Provincia la capitulò Carlos V con los Belzares

SANTA FÉ DE ANTIOQUIA

Tunja

Velez

SANTA FE DE BOGOTA

Cali

Popayan

Pasto

Almaguer

Timana

Neiva

Honda

Mompox

Tenerife

Tamalameque

Remedios

Zaragoza

Caceres

Arma

Antioquia

Cartago

Anserma

Buga

Buenaventura

Bahia de la Cruz ó de Buenaventura

Cabo de S. Francisco

Linea equinoccial

Golfo de Guayaquil

Puna

Tumbez

Puerto viejo

Portoviejo

Manta

Guayaquil

Machala

Cuenca

Loja

Zamora

Jaen de Bracamoros

Piura

Paita

Quito

Otavalo

Latacunga

Riobamba

Mocha

Alausi

Macas

PAIS DE LA CANELA

Ehiquias por Pizarro en 1532

Q. Napo

R. Putumayo

R. Tunguragua

R. Pastaza

R. Marañon

R. Huallaga

R. Ucayale

R. Yavari

Tabatinga

Pto del R. Javari

RIO AMAZONAS

R. Apure

R. Arauca

R. Guaviare

R. Guainia

Rio Negro

Rio Caqueta

Rio Yupura

Rio Guaviare

Rio Meta

Rio Magdalena

Rio Cauca

Rio Sinu

Rio Atrato

Rio Guanare

Rio Portuguesa

Rio Zulia

Rio Tachira

Meridiano de Paris

Is. Azores

C. S. Roque

BRASIL

Explicacion

Los nombres de las tribus indígenas están indicados con el color roja.

Escala para las distancias directas

0 2 4 6 8 10 20 30 40 50 Miriametros

0 4 8 12 16 20 40 60 80 100 Leguas Colombianas

Longitud Occidental de Paris

Longitud Occidental del Meridiano de Bogotá

Longitud Oriental del Meridiano de Bogotá

Oeste de Paris

Meridiano de Bogotá

70° Oeste de Greenwich

Grabado por Erhard hermanos 8 Calle Nicole Paris.

CARTA
de las Presidencias
DE
SANTAFÉ Y QUITO

Explicación

Capitales ..... ◎

Escala para las distancias directas

0 2 4 6 8 10 20 30 50 Miriámetros

0 4 8 12 16 20 40 60 80 100 Leguas colombianas

MAR DE LAS ANTILLAS

OCEANO PACIFICO

COSTA DE MOSQUITOS

Golfo de Gracias á Dios

Islas de S. Andrés y Providencia

Albuquerque

Puerto S. Juan de Nicaragua

Bahía del Almirante

Pto Escudo de Veraguas

Chagres

PANAMA

ARCHIPIELAGO DE LAS PERLAS

Golfo de S. Miguel

GRAN GOLFO DE PANAMÁ

Isla de Coiba

Pto Mariato

Pto Mala

Bahia de Solano

Bocas del R. S. Juan

Bahía de la Buenaventura

Pto Cerpona

Tumaco

Cabo de S. Francisco

Línea equinoccial

Cabo Blanco

Cabo S. Lorenzo

Golfo de Guayaquil

Riohacha

SANTAMARTA

CARTAGENA

MARACAIBO

Valle de Upar

R. Magdalena

Unida á la Presidencia de Santa Fé en 1678

PRESIDENCIA DE SANTAFÉ

Erigida en el año de 1564

ANTIOQUIA

Antioquia Unida á la Presidencia de Santa Fé en 1718

Pamplona

R. Nula

R. Apure

R. Arauca

TUNJA

Honda

Tolleta

SANTAFÉ de BOGOTÁ

Ibague

Tocaima

R. Meta

Popayan

Timana

Neyva

Barbacoas

Mocoa

Limite entre las provincias de Popayan y Quito

Quito

R. Napo

Antonio de la Cueva

Caxamarca

Piura

Jaen

Borja

R. Marañon

Chachapoyas

Rio Guaviare

R. Guainia

R. Inirida

R. Atabapo

R. Orinoco

R. Casiquiare

R. Yapura

R. Negro

R. Uaupés

R. Içana

R. Icababuri

CARACAS

I. Margarita

CUMANÁ

Is Trinidad

CUMANA

Unida á la Presidencia de Santa Fé en 1591

ANGOSTURA

RIO ORINOCO

GUAYANA

Unida á la Presidencia de Santa Fé en 1591

Pto del Frexquito

QUITO

Unida á la Presidencia de Santa Fé en 1718

Avatiparana

Brazo

RIO AMAZONAS

BRASIL

PERU

Meridiano de Bogotá

Longitud Occidental de Paris

Longitud Occidental del Meridiano de Bogotá

Longitud Oriental del Meridiano de Bogotá

Oeste de Paris

Oeste de Greenwich

Grabado por Erhard hermanos. 8 Calle Nicole. Paris.

CARTA DEL VIREINATO DE SANTAFÉ Y DE LA CAPITANÍA GENERAL DE VENEZUELA

MAR DE LAS ANTILLAS

OCEANO PACIFICO

BRASIL

CAPITANIA GENERAL de CARACAS o de VENEZUELA Creada en 1731

PROVINCIA de MARACAIBO

PROVINCIA de RIOHACHA

PROVINCIA de SANTA MARTA

PROV.a de CARTAGENA

PROVINCIA de ANTIOQUIA

CORREGIMIENTO de CASANARE

CORREGIMIENTO de Pore

PROVINCIA de SANTAFÉ

Creado en 1740

PROVINCIA de POPAYAN

PROVINCIA de CUMANA

Segregada del Virreinato de Santa Fé en 1731

PROVINCIA de GUAYANA

Segregada del Virreinato de Santa Fé en 1731

PAIS DE LA CANELA

MAYNAS

MACAS

JIBAROS

ZAMORA

YAMBUARZONGO

LOJA

QUIJOS

Cartagena

Santamaria

Panamá

Islas de S. Andrés y Providencia

Puerto S.Juan de Nicaragua

Cabo de Gracias a Dios

Pamplona

Socorro

Tunja

Pore

Neiva

Popayan

Caracas

Cumana

Barcelona

Angostura

Pt.a de Margarita

Pt.a de Trinidad

Guayaquil

Riobamba

Cuenca

Loja

Quito

Ibarra

Otavalo

Piura

Tumbez

Jaen de Bracamoros

Pasto

Almaguer

Timana

Mocoa

Mesa

Honda

Mompox

Tocuyo

Barquisimeto

Trujillo

Merida

Barinas

Coro

Valencia

Nirgua

Calabozo

Guanare

Araure

Achaguas

Pto. Cabello

Pto. Nuevo

Pto. Real

Pto. Carreto

Pto. Bercit

Pto. Mala

Pto. Mariato

Pt.a de Coiba

Cabo Blanco

Cabo Lapa

Cabo Pasado

Cabo Corrientes

Cabo Blanco

Cabo Aguja

Cabo Blanco

Cabo Parina

Cabo Blanco

Cabo Blanco

Cabo Blanco

CARTA
que representa
la división política del
VIREINATO DE SANTA FÉ
en 1810

En 1810 habia solo quince provincias; luégo fueron creadas la de Mompox, la de Buenaventura y la de Pasto.

Escala para las distancias directas
0 2 4 6 8 10 20 30 40 50 Miriámetros
0 4 8 12 16 20 40 60 80 100 Leguas Colombianas

Grabado por Erhard hermanos, 8 Calle Nicole Paris

CARTA DE COLOMBIA

que representa el teatro de la guerra de Independencia
1806, 1811 y 1814

El color amarillo indica el territorio ocupado por los patriotas
y el rosado el ocupado por los españoles

CAPITANIA GENERAL de CARACAS ó de VENEZUELA

PROVINCIA de GUAYANA

PROVINCIA de CASANARE

PROVINCIA de SANTAFE

PROVINCIA de ANTIOQUIA

PROVINCIA de MARACAIBO

PROVINCIA de RIOHACHA

PROV.ª de SANTAMARTA

PROV.ª de CARTAGENA

PROVINCIA de VERAGUA

PROVINCIA de PANAMA

PROVINCIA de CHOCO

PROVINCIA de POPAYAN

PROVINCIA de BARBACOAS

PROV.ª de TUNJA

PROV.ª de NEIVA

PROV.ª de MARIQUITA

PROV.ª de SOCORRO

PROV.ª de PAMPLONA

PROV.ª de TRUXILLO

PROV.ª de CORO

PROV.ª de BARCELONA

PROV.ª de CARACAS

PROV.ª de VARINAS

PROV.ª de MERIDA

PROV.ª de SAN CARLOS

PROV.ª de ALTO LLANOS

PROV.ª de BAJO LLANOS

PROV.ª de CUMANA

PROV.ª de GUAYANA

ITINERARIOS

JEFES PATRIOTAS	JEFES ESPAÑOLES
Bolivar	Monteverde
Mariño	Boves
Labatut	Morales
Nariño	Sámano
Miranda	Aïmerich
Mac-Gregor	Correa
	Calzada
	Montes

Escala para las distancias directas

0 2 4 6 8 10 20 30 40 50 Miriámetros
0 4 8 12 16 20 40 60 80 100 Leguas Colombianas

Longitud Occidental de Paris — Longitud Occidental del Meridiano de Bogotá — Longitud Oriental del Meridiano de Bogotá — Oeste de Paris — Oeste de Greenwich — Meridiano de Bogotá

Linea equinoccial

Grabado por Erhard hermanos. 8 Calle Nicole, Paris.

EL COLEGIO DE NUESTRA SEÑORA DEL ROSARIO

TEATRO
de la guerra de Independencia
1815 1816 y 1817

JEFES PATRIOTAS	JEFES ESPAÑOLES
Bolivar	Morillo
Paez	Latorre
Piar	Calzada
Mac-Gregor y Soublette	Warleta
Mariño	Bayer
Serviez y Santander	

Linea equinoccial

Longitud Occidental de Paris — Longitud Occidental del Meridiano de Bogotá — Longitud Oriental del Meridiano de Bogotá

0° 76° Oeste de Paris — 70° Oeste de Greenwich — Meridiano de Bogotá

TEATRO
de la guerra de Independencia
1818 à 1819

JEFES PATRIOTAS	JEFES ESPAÑOLES
Bolivar	Morillo
Paez	Barreiro
Santander	

Longitud Occidental de Paris — Longitud Occidental del Meridiano de Bogotá — Longitud Oriental del Meridiano de Bogotá

0° 76° Oeste de Paris — 70° Oeste de Greenwich — Meridiano de Bogotá

Grabado por Erhard hermanos, 3 Calle Nicole, Paris.

CARTA

que representa el teatro de la guerra de Independencia en los años de 1819 y 1820

M A R D E L A S A N T I L L A S

O C É A N O P A C Í F I C O

V E N E Z U E L A

DEPARTAMENTO de VENEZUELA

DEPARTAMENTO de CUNDINAMARCA

DEPARTAMENTO de QUITO

COSTA DE MOSQUITOS

GOLFO DE PANAMÁ Ó DE DARIEN

GRAN GOLFO DE PANAMÁ

ARCHIPIELAGO I. del Rey

DE LAS PERLAS

Golfo de Paria

Boca del Drago

Boca del Serpiente

Islas de S. Andrés y Providencia

Albuquerque

Cabo de Gracias á Dios

Pto S. Juan de Nicaragua

Escudo de Veragua

Colon

Golfo Dulce

Pto Bocas

Pto Escribanos

Pto Mosquito

Pto Manzanillo

Pto Mulatos

Pto Barrio

Pto de Coiba

Pto Mala

Pto Morrido

Bahía de Solano

Bahía de la Buenaventura

Pto Garçona

Pto Pavas

Pto Barbacoas

Linea equinoccial

Riohacha

SANTA MARTA

Maracaibo

CARTAGENA

Valle de Upar

Tenerife

Magangue

Monpox

Banco

Ocaña

Pamplona

SOCORRO

MEDELLIN

Antioquia

TUNJA

Honda

BOGOTÁ

Neiva

La Plata

POPAYAN

Timbio

Barbacoas

QUITO

Guayaquil

Rio Macarabi

Coro

Valencia

CARACAS

Pto Cabello

Barquisimeto

Guanare

Araguita

Orinoco

Barcelona

Cumaná

I. Margarita

Asunción

I. Trinidad

Aragua

Maturin

Angostura

Achaguas

Apure

Mantecal

Guasdualito

Nutrias

Obispo

Barinas

Mérida

Pedraza

Bermudez

Bolivar 1819

Bolivar 1820

Montilla 1820

Montilla y Brion 1819

Urdaneta 1820

Piar 1817

Piar 1818

Piar 1819

Piar 1820

Valdés 1819

Valdés 1820

Maza 1819

Maza 1820

Cordova 1819

Cordova 1820

Paez 1819

Paez 1820

Aymerich 1819

Aymerich 1820

Morillo 1819

Morillo 1820

Basilio Garcia 1819

Basilio Garcia 1820

Calzada 1819

Calzada 1820

Rio Magdalena

Rio Cauca

Rio Sinu

Rio Zulia

Rio Lebrija

Rio Sogamoso

Rio Suarez

Rio Negro

Rio Meta

Rio Guaviare

Rio Inirida

Rio Guainia

Rio Casiquiare

Rio Caroni

Rio Orinoco

Rio Caura

Rio Caratal

Rio Tuspes

Rio Caqueta ó Yapurá

Rio Putumayo

Rio Napo

Rio Aratiparana

Brazo del Rio Negro

Rio del Dragon

Rio Valtinero

Rio Calabozo

Rio Portuguesa

Rio Tocuyo

Rio Yaracuy

Rio Unare

Rio Neverí

Rio Guarapiche

Rio Amana

Rio Aguirre

Rio Tuy

Rio Chama

Rio Escalante

Rio Zulia

Rio Pamplonita

Rio Chicamocha

Rio Fonce

Rio Suarez

Rio Negro

Rio Guarinó

Rio Lagunilla

Rio Opia

Rio Bogotá

Rio Sumapaz

Rio Cabrera

Rio Fusagasuga

Rio Pilcuan

Rio Patia

Rio Mayo

Rio Caqueta

Rio Putumayo

Rio Napo

Rio Aguarico

Rio Pastaza

Rio Morona

Rio Tigre

Rio Huallaga

Rio Ucayali

Rio Marañon

Rio Amazonas

Rio Negro

Rio Branco

Rio Caura

Rio Caroni

Rio Orinoco

Rio Meta

Rio Guaviare

Rio Inirida

Rio Guainia

Rio Casiquiare

Rio Atabapo

Rio Tuamini

Rio Isana

Rio Uaupes

Rio Caqueta ó Yapurá

MAPA

que contiene

UNA PARTE DE LAS REPÚBLICAS

DEL

ECUADOR, PERÚ Y BOLIVIA

para servir á la historia

de las campañas del ejército libertador colombiano

en el Alto y Bajo Perú

1823 á 1826

Bolivar y Sucre ——

Grabado por Erhard hermanos, 8 Calle Nicole. Paris.

RECTIFICACION

Ministerio de Instrucción Pública.—Bogotá, Enero 15 de 1892.

En la parte explicativa del Atlas de Colombia que ha publicado el señor D. Manuel M. Paz, por contrato celebrado con el Gobierno, corre, con referencia á la carta XI sobre divisiones políticas de la antigua Colombia, una nota que dice:

"El vasto territorio colombiano comprendido entre los ríos Caquetá, Napo y Amazonas, hizo parte provisionalmente del departamento del Azuay. Al desmembrarse la antigua Colombia, esta porción volvió á pertenecerle á la Nueva Granada y formó parte del territorio del Caquetá."

Aquí se contiene un error manifiesto, pues nunca el territorio en referencia ha hecho parte del departamento del Azuay, perteneciente hoy á la República del Ecuador. El señor Paz, interrogado por el Doctor Aníbal Galindo, Abogado de la República en las cuestiones relativas á límites, no ha vacilado en reconocer que hubo una inadvertencia, y cree que "el Gobierno está en perfecto derecho para repudiar el error cometido en aquella delineación y mandar reponer la carta número XI del Atlas."

Como este error, si se dejase pasar inadvertido por parte del Gobierno, pudiera aparejar más tarde algunas dificultades en punto de límites con la vecina República del Ecuador, este Ministerio cree de su deber declarar abiertamente que el Gobierno rechaza la inadvertencia de que se ha hecho mención, por no estar la nota transcrita en conformidad con la verdad histórica. En tal virtud, los Profesores y Maestros de niños deben, cuando al dictar sus enseñanzas sobre Historia Patria tropiecen con la carta XI del Atlas de Colombia por Pérez y Paz, rectificar dicho error, dando por no delineada la porción del territorio que lleva esta inscripción "Porción del territorio del Cauca que hizo parte del departamento del Azuay antes de la desmembración de Colombia;" y por no escrita la nota que en la presente rectificación se ha transcrito.

Publíquese en el *Diario Oficial* y en los Anales de la Instrucción Pública.

El Ministro José I. Trujillo.

DIVISIÓN POLÍTICA EN 1824

NUEVA GRANADA

Departamentos	Provincias	Capitales de Provincia
BOYACÁ	Tunja	"
	Socorro	"
	Pamplona	"
	Casanare	Pore
CUNDINAMARCA	BOGOTA	"
	Antioquia	"
	Mariquita	Honda
	Neiva	"
MAGDALENA	Cartagena	"
	Santa Marta	"
	Riohacha	"
CAUCA	Popayán	"
	Pasto	"
	Chocó	Quibdó
	Buenaventura	Cali
ISTMO	Panamá	"
	Veraguas	Santiago

VENEZUELA

ORINOCO	Cumaná	Angostura
	Guayana	"
	Barcelona	Asunción
	Margarita	"
VENEZUELA	CARACAS	"
	Carabobo	Valencia
APURE	Barinas	"
	Apure	S.Fernando
ZULIA	Maracaibo	"
	Merida	"
	Trujillo	"

ECUADOR

ECUADOR	Pichincha	QUITO
	Imbabura	Ibarra
	Chimborazo	Riobamba
AZUAY	Cuenca	"
	Jaen	"
	Loja	"
	Mainas	"
GUAYAQUIL	Guayaquil	"
	Manabi	Puerto Viejo

DIVISIÓN POLÍTICA DE COLOMBIA en 1824

Explicación

Capital de Colombia

Capital de Departamento

Escala para las distancias directas

50 Miriámetros

100 Leguas colombianas

Grabado por Erhard hermanos, 8 Calle Nivele, Paris.

CARTA DE LA NUEVA GRANADA

dividida en provincias

1832 à 1856

Uti-possidetis de 1810

MAR DE LAS ANTILLAS

OCEANO PACIFICO

Longitud Occidental de Paris

Longitud Occidental del Meridiano de Bogotá

Longitud Oriental del Meridiano de Bogotá

Meridiano de Bogotá

0° 76° Oeste de Paris 0° 74°

Oeste de Greenwich

Linea equinoccial

COSTA DE MOSQUITOS

PROVINCIA DE COSTA RICA

PROVINCIA DE VERAGUAS

PANAMA

GRAN GOLFO DE PANAMA

ARCHIPIELAGO DE LAS PERLAS

GOLFO DE MORROSQUILLO

GOLFO DE TRAMA O BALDAIRE DEL NORTE

ISTMO DE PANAMA

PROVINCIA DE CARTAGENA

PROVINCIA DE SANTA MARTA

PROVINCIA DE RIOHACHA

PROVINCIA DE VALLE DE UPAR

PROVINCIA DE MARACAIBO

PROVINCIA DE MERIDA

PROVINCIA DE TRUJILLO

PROVINCIA DE BARQUISIMETO

PROVINCIA DE CORO

PROVINCIA DE CARABOBO

PROVINCIA DE CARACAS

PROVINCIA DE BARCELONA

PROVINCIA DE CUMANA

PROVINCIA DE GUAYANA

PROVINCIA DE ANTIOQUIA

PROVINCIA DE MEDELLIN

PROVINCIA DE SOCORRO

PROVINCIA DE TUNJA

PROVINCIA DE CASANARE

PROVINCIA DE BOGOTA

PROVINCIA DE NEIVA

PROVINCIA DE POPAYAN

PROVINCIA DE BARBACOAS

PROVINCIA DE ESMERALDAS

PROVINCIA DE IMBABURA

PROVINCIA DE PICHINCHA

PROVINCIA DE LOJA

PROVINCIA DE GUAYAQUIL

PROVINCIA DE MANABI

PROVINCIA DE JAEN

PROVINCIA DE ORIENTE

Territorio de San Martin

Territorio del Caquetá

ECUADOR

Cabo Gracias á Dios

San Andres

Providencia

Cabo de la Vela

Riohacha

Santa Marta

Barranquilla

Cartagena

Sabanilla

Bocas del Rio Magdalena

Encenada de Galerazo

Bahia de Cispata

Maracaibo

Coro

Valencia

Caracas

Barquisimeto

Trujillo

Merida

Barinas

Angostura

Cumaná

Barcelona

Asuncion

Margarita

Trinidad

Tobago

Curazao Chico

Orchila

Cayo Grande

Los Roques

Aves de Barlovento

Aves de Sotavento

Bocas del Rio Orinoco

Gran Delta del Orinoco

Rio Orinoco

Rio Apure

Rio Arauca

Rio Casanare

Rio Meta

Rio Guaviare

Rio Inirida

Rio Guainia

Rio Negro

Rio Vaupes

Rio Tiquie

Rio Caquetá

Rio Putumayo

Rio Tefe

Rio Yavari

Rio Amazonas

Rio de las Amazonas

Rio Tabatinga

Rio Maranon

Rio Pastaza

Rio Napo

Rio Tigre

Rio Pacaya

Rio Ucayali

Rio Huallaga

Rio Huallaga

Rio Marañon

Rio Chinchipe

Rio Zamora

Rio Santiago

Rio Paute

Rio Yaupi

Rio Morona

Rio Tungurahua

Rio Pastaza

Rio Chambo

Rio Guayaquil

Rio Daule

Rio Babahoyo

Rio Vinces

Rio Quevedo

Rio Esmeraldas

Rio Mira

Rio Patia

Rio Telembi

Rio Mayo

Rio Sinu

Rio Cauca

Rio Nechi

Rio Porce

Rio Magdalena

Rio Sogamoso

Rio Suarez

Rio Chicamocha

Rio Lebrija

Rio Opon

Rio Carare

Rio Negro

Rio Minero

Rio Guarinó

Rio Guayabero

Rio Ariari

Rio Tomo

Rio Vichada

Rio Cuchivero

Rio Caroni

Rio Paragua

Rio Caura

Rio Ventuari

Rio Atabapo

Rio Guaviare

Rio Tuparro

Rio Negro

Rio Uaupes

Rio Isana

Rio Icana

Rio Yapura

Rio Putumayo

Rio Caqueta

Rio Tefe

Rio Yavari

Rio Javari

Rio Tabatinga

Rio Amazonas

Rio de las Amazonas

Rio Negro

Rio Branco

Rio Tacutu

Rio Parima

Rio Uraricuera

Rio Mahu

Rio Surumu

Rio Cotingo

Rio Tacutu

Rio Rupunuri

Rio Essequibo

Rio Cuyuni

Rio Yuruari

Rio Caroni

Rio Paragua

Rio Caura

Rio Ventuari

Rio Atabapo

Rio Guaviare

Rio Tuparro

Rio Negro

Rio Uaupes

Rio Isana

Rio Icana

Rio Yapura

Rio Putumayo

Rio Caqueta

Rio Tefe

Rio Yavari

Rio Javari

Rio Tabatinga

Rio Amazonas

Rio de las Amazonas

Rio Negro

Rio Branco

Rio Tacutu

Rio Parima

Rio Uraricuera

Rio Mahu

Rio Surumu

Rio Cotingo

Rio Tacutu

Rio Rupunuri

Rio Essequibo

Rio Cuyuni

Rio Yuruari

Explicación

Capital de la Republica

de Provincia

Escala para las distancias directas

0 2 4 6 8 10 20 30 40 50 Miriámetros

0 4 8 12 16 20 40 60 80 100 Leguas colombianas

Grabado por Erhard hermanos, 5 Calle Nicole, Paris.



Grabado por Erhard hermanos, 8 Calle Nicole, Paris

CORTE GEOLÓGICO
DE
algunas montañas
DE
COLOMBIA

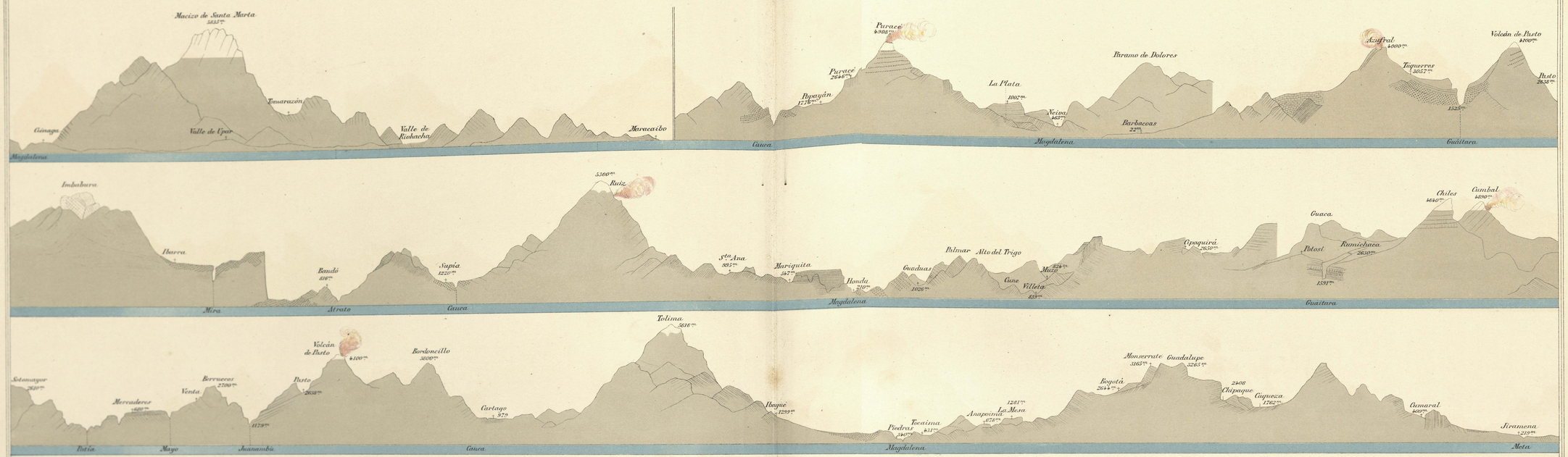

RIOS NAVEGABLES QUE BAÑAN EL TERRITORIO COLOMBIANO

NOMBRES de los rios	Curso en Miriámetros
AMAZONAS	350
Caquetá *	220
Orinoco	213
Magdalena	170
Putumayo	140
Cauca	135
Guaviare	135
Meta	110
Napo	105
Rio Negro *	100
Arauca	80
Atrato	57
Sogamoso	50
Vichada	50
Patia	45
Sinú	42
San Jorge	40
San Juan	30

Rios	Miriámetros
Cesar	28
Saldaña	25
Tuira	25
Nechí	25
Cararé	22
Rio Negro ó de la Ferreria	20
Micay	20
Baudó	20
Bayano	20
Lebrija	20
Zulia *	20
Catatumbo *	18
Narc	18
Iscuandé	15
Dagua	12
Mira *	12
Dique de Cartagena	12
Prado	10

Nota : *El Amazonas, el Orinoco y el Arauca bañan solo una parte de Colombia ; pero figuran en toda su extensión.*
*El curso de los rios que llevan este signo * se refiere solo al territorio colombiano.*

CUADRO DEL ESTADO DEL GLOBO EN SUS DIFERENTES ÉPOCAS

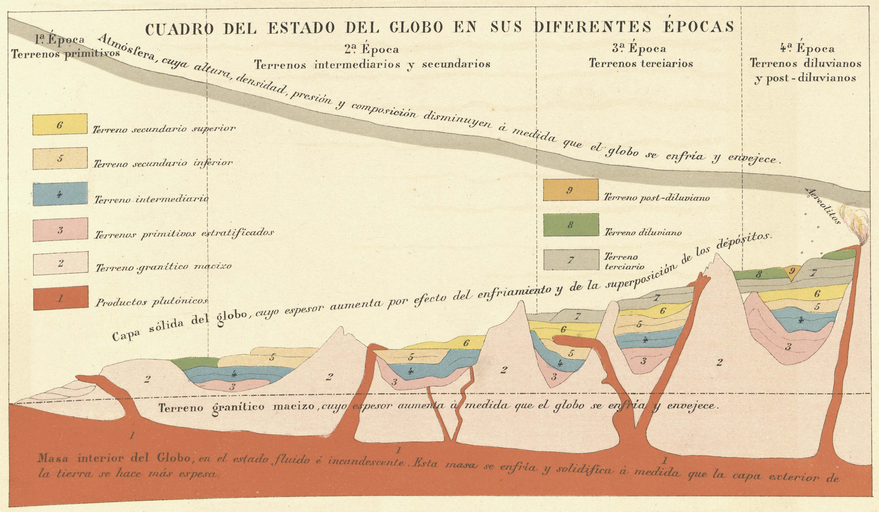



Escala para los rios navegables.

Grabado por Erhard hermanos, 8 Calle Nicole, Paris.

CARTA GEOLÓGICA DE COLOMBIA

VENEZUELA Y ECUADOR

Longitud Occidental de Paris — Longitud Occidental del Meridiano de Bogotá — Longitud Oriental del Meridiano de Bogotá

MAR DE LAS ANTILLAS

COSTA DE MOSQUITOS

Cabo Gracias á Dios

San Andrés

Islas de S. Andrés

Providencia

Pto. S. Juan de Nicaragua

Chagres

Boca del Toro

PANAMÁ

ARCHIPIELAGO DE LAS PERLAS

Isla del Rey

OCEANO PACIFICO

Riohacha

SANTAMARTA

CARTAGENA

Maracaibo

Valle de Upar

Perija

R. Magdalena

Tharapanati

R. Cauca

Antioquia

ABEJELIN

Honda

Ibague

Neiva

Tunja

BOGOTÁ

Socorro

Pamplona

BUCARAMANGA

Oroa

Lal Plata

POPAYAN

Pasto

Barba Vieja

Coro

Cumarebo

La Guaira

CARACAS

C. Codera

Valencia

Valle de Tuy

Barquisimeto

Barcelona

Cumaná

Carúpano

Maturin

Ocumare

Ulabozo

Barinas

Angostura

R. ORINOCO

R. Apure

R. Arauca

Rio Meta

R. Guaviare

R. Negro

R. Caqueta

R. Putumayo

R. Napo

R. Yapurá ó Caqueta

Rio Negro

RIO DE LAS AMAZONAS

R. Marañon

Rio Amazonas

R. Parima

R. Caroni

R. Caura

R. Ventuari

R. Casiquiare

R. Branco

R. Trombetas

R. Tapajos

R. Purus

R. Javari

R. Jurua

R. Iça

Linea equinoccial

Guayaquil

Riobamba

Loja

Cuenca

Quito

Tacunga

Tulcan

Esmeraldas

Puerto Viejo

Manta

Payta

VENEZUELA

BRASIL

PERU

ECUADOR

Escala para las distancias directas

0 2 4 6 8 10 20 30 40 50 Miriámetros

0 4 8 12 16 20 40 60 80 100 Leguas colombianas

Meridiano de Bogotá — 4° 70° Oeste de Greenwich — 6° 68° — 8° 66° — 10° 64° — 12° 62° — 14° 60° — 16° 58°

EXPLICACIÓN

- Formación terciaria y cuaternaria.
- Formación cretacea superior.
- Formación cretacea inferior.
- Formación jurásica.
- Rocas volcánicas (traquita, obsidiana, piedra pomez y toba).
- Rocas plutónicas (granito, syenita, gneis, pórfido, esquistas cristalinos &).

Grabado por Erhard hermanos. 6 Calle Nicole. Paris.

CARTA POSTAL
Y TELEGRÁFICA
DE LA
REPÚBLICA DE COLOMBIA
(ANTIGUA NUEVA GRANADA)

Nota.

El servicio de correos interiores de Colombia está indicado con lineas rojas.

El color verde representan las lineas telegráficas.

Escala para las distancias directas

0 2 4 6 8 10 20 30 40 50 Miriametros

0 4 8 12 16 20 40 60 80 100 Leguas Colombianas

Longitud Occidental de Paris — Longitud Occidental del Meridiano de Bogotá — Longitud Oriental del Meridiano de Bogotá — Oeste de Paris — Meridiano de Bogotá — Oeste de Greenwich

MAR DE LAS ANTILLAS

OCEANO PACIFICO

Línea equinoccial

Trópico del Cabrit

Trópico del Capricornio

DEPARTAMENTO DE CUNDINAMARCA

DEPARTAMENTO DE BOYACA

DEPARTAMENTO DE SANTANDER

DEPARTAMENTO DE ANTIOQUIA

DEPARTAMENTO DEL CAUCA

PROVINCIA DE ORIENTE

ESTADO SOBERANO DE PANAMA

ESTADO SOBERANO DE BOLIVAR

ESTADO SOBERANO DE GUZMAN BLANCO

ESTADO SOBERANO DE BERMUDEZ

ESTADO SOBERANO DE FALCON

ESTADO SOBERANO DE ZAMORA

ESTADO SOBERANO DE CARABOBO

ESTADO SOBERANO DE ZULIA

ESTADO SOBERANO DE LOS ANDES

ESTADO SOBERANO DE LOS LLANOS

ESTADO SOBERANO DE APURE

ESTADO SOBERANO DE GUARICO

ESTADO SOBERANO DE ARAGUA

ESTADO SOBERANO DE CARABOBO

ESTADO SOBERANO DE YARACUY

ESTADO SOBERANO DE LARA

ESTADO SOBERANO DE FALCON

ESTADO SOBERANO DE ZAMORA

ESTADO SOBERANO DE BERMUDEZ

ESTADO SOBERANO DE GUZMAN BLANCO

ESTADO SOBERANO DE BOLIVAR

TERRITORIO DEL AMAZONAS

TERRITORIO DEL CASIQUIARE

TERRITORIO DEL ALTO ORINOCO

TERRITORIO DEL ALTO AMAZONAS

TERRITORIO DEL CAQUETA

TERRITORIO DEL PUTUMAYO

TERRITORIO DE LA GOAJIRA

TERRITORIO DE SAN MARTIN

TERRITORIO DE CASANARE

TERRITORIO DE ARAUCA

TERRITORIO DE LOS ANDES

TERRITORIO DE LOS LLANOS

TERRITORIO DE APURE

TERRITORIO DE GUARICO

TERRITORIO DE ARAGUA

TERRITORIO DE CARABOBO

TERRITORIO DE YARACUY

TERRITORIO DE LARA

TERRITORIO DE FALCON

TERRITORIO DE ZAMORA

TERRITORIO DE BERMUDEZ

TERRITORIO DE GUZMAN BLANCO

TERRITORIO DE BOLIVAR

Grabado por Erhard hermanos 8 Calle Nicole Paris.

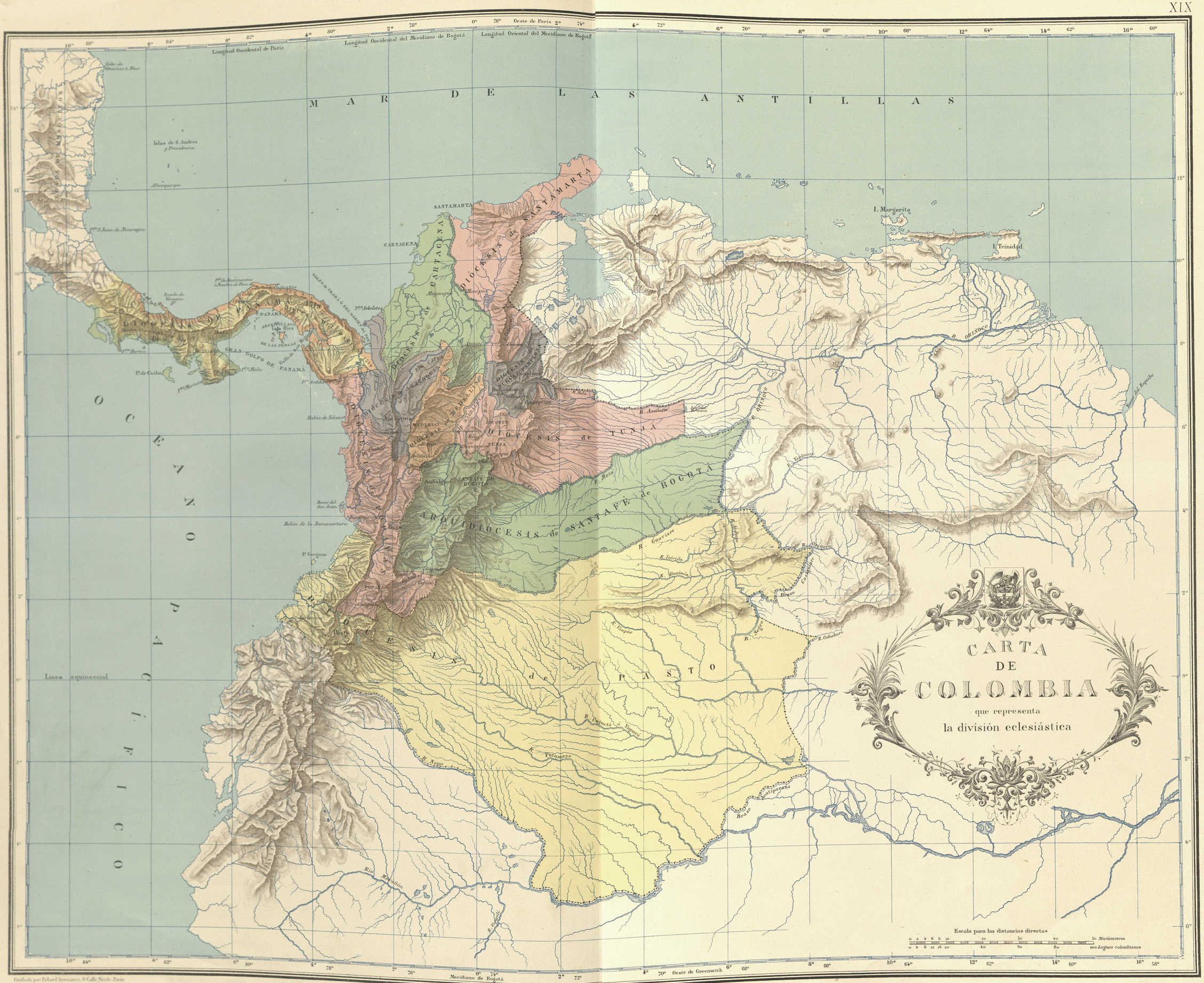
CARTA
DE
COLOMBIA
que representa
la división eclesiástica
MAR DE LAS ANTILLAS
OCEANO PACÍFICO
Longitud Occidental de Paris
Longitud Occidental del Meridiano de Bogotá
Longitud Oriental del Meridiano de Bogotá
Oeste de Paris
Islas de S. Andrés y Providencia
Albuquerque
Cabo de Gracias á Dios
Pto. S. Juan de Nicaragua
Escudo de Veragua
Pto. de Bastimentos ó Nombre de Dios
Pto. Arboletes
Pto. Mala
Pto. Ardita
Pto. Coiba
Pto. Gorgona
Bahia de Solano
Bahia de la Buenaventura
Bocas del San Juan
Golfo de Uraba ó del Darien
Golfo de San Miguel
Golfo de Panamá
Gran Golfo de Panamá
Archipiélago de las Perlas
Isla Rica
Santiago
David
Panamá
Diócesis de Panamá
Diócesis de Santamarta
Santamarta
Cartagena
Diócesis de Cartagena
Diócesis de Antioquia
Diócesis de Medellin
Diócesis de Nueva Pamplona
Diócesis de Tunja
Diócesis de Pasto
Diócesis de Santafé de Bogotá
Arquidiócesis de Santafé de Bogotá
Santafé de Bogotá
Tunja
Socorro
Medellin
Antioquia
Popayan
Pasto
I. Margarita
I. Trinidad
R. Orinoco
R. Arauca
R. Guaviare
R. Inirida
R. Guainia
R. Vaupés
R. Caquetá ó Yupurá
R. Putumayo
R. Napo
R. Cababuri
R. Negro
Brazo Casiquiare
Brazo Ayatiparana
Rio Marañon
Linea equinoccial
Escala para las distancias directas
0 2 4 6 8 10 20 30 40 50 Miriámetros
0 4 8 12 16 20 40 60 80 100 Leguas colombianas
Meridiano de Bogotá
Oeste de Greenwich
Grabado por Erhard hermanos, 8 Calle Nicole. Paris.