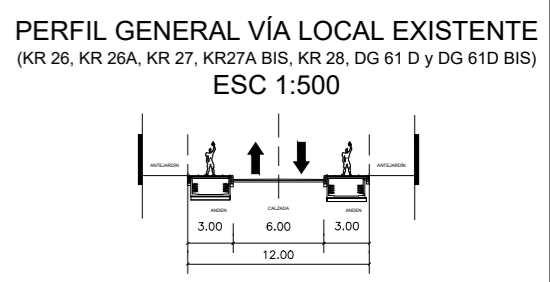
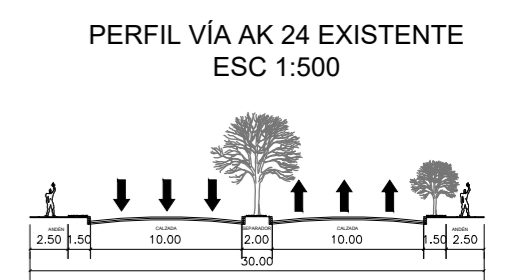
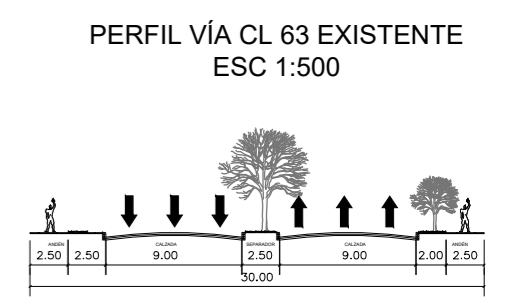
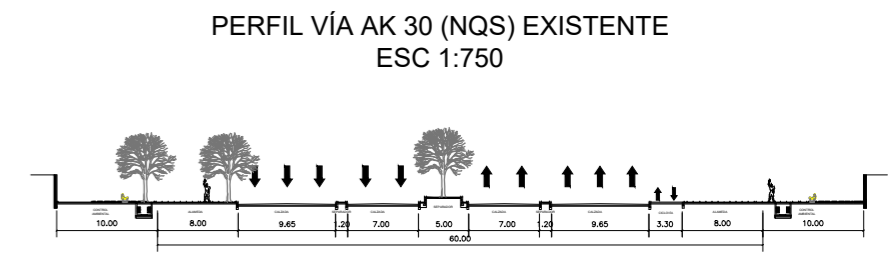




CUADRO DE ÁREAS EXISTENTES		
ITEM	m2	%
ÁREA DEL PLAN PARCIAL NUEVO CAMPIN	66598.39	100
ÁREA DE VÍAS (INCLUYE ANDÉNES Y CALZADAS)	14301.13	21.46
ÁREA DE PARQUE (INTERSECCIÓN VIAL)	5461.97	8.2
ÁREA ÚTIL O PRIVADA (LOTES)	46835.29	70.33



FACULTAD DE JURISPRUDENCIA - FACULTAD DE ESTUDIOS INTERNACIONALES, POLÍTICOS Y URBANOS
MAESTRIA EN DERECHO Y GESTIÓN URBANÍSTICA

ÁREA DEL PLAN PARCIAL NUEVO CAMPIN
ESPACIO PÚBLICO EXISTENTE

- INTEGRANTES:
- Juan Manuel Aguirre Madrid
 - Christ Arcila Bonilla
 - Daniela Bueno Flórez
 - James Eduardo Muñoz Bolaños
 - Roy Alejandro Barreras Cortés

- CONVENCIONES:
- ÁREA DEL P.P. NUEVO CAMPIN
 - VÍAS LOCALES EXISTENTES
 - RESERVA VIAL
 - CONSTRUCCIONES S.I.C./I.I.C.
 - LOTES
 - PARQUES / PLAZOLETAS

BOGOTÁ, COLOMBIA
ESCALA 1:2000
PLANO 2/6
FECHA AGOSTO DE 2022