CENSO GRAL.

DE COLOMBIA

DE 1912

E14N101
Ej.1

Estatua de Bolívar—De Tenerani

Estatua de Caldas



Doctor Carlos E. Restrepo, Presidente de la República de Colombia

Doctor Pedro M. Carreño, Ministro de Gobierno

## Comparación de la superficie de Colombia con la de los Paises Europeos, en miriámetros cuadrados.



Rusia
1.862.524

Colombia
468.000

Alemania
208.780

Francia
207.054

España
194.783

Suecia
172.876

Noruega
124.129

Inglaterra
121.391

Austria
115.903

Italia
110.550

Turquía Europea
65.350

Rumania
50.700

Bulgaria
38.090

Portugal
35.490

Grecia
25.014

Servia
18.650

Suiza
15.976

Holanda
12.648

## Comparación de la superficie de Colombia con la de los Paises Americanos, en miriámetros cuadrados.



Estados Unidos
94.039



Argentina
28.064



Méjico
19.872

Brasil
84.689

Bolivia
14.701

Colombia
12.888

Perú
11.370

Venezuela
9.423

Chile
7.590

Ecuador
3.072

Paraguay
2.531

Uruguay
1.787

Nicaragua
1.283

Honduras
1.146

Cuba
1.140

Guatemala
1.130

Sto. Domingo
485

Costa Rica
484

San Salvador
211

# INTRODUCCION

Por primera vez se publica en este país una obra como la presente, relativamente completa en su género, y que al lado de los datos numéricos, cuadros, estudios comparativos, etc., que dan idea precisa del censo de población de la República de Colombia en 1912, hace figurar otra serie de informaciones análogas, varias de ellas de carácter histórico, y muchas de las restantes de importancia económica, todas las cuales contribuirán a dar idea clara tanto en el interior como en el Exterior, de la verdadera situación de Colombia, ya en lo relativo a su población y recursos enfrente de los demás países, particularmente del Continente hispanoamericano, como en lo que corresponde a su régimen interior y condiciones geográficas.

En el Informe presentado por el suscrito, como Ministro de Gobierno, al Congreso Nacional de este año, aparece un artículo consagrado al censo nacional, que indica las disposiciones legales que han servido de punto de partida para la elaboración de dicho censo, artículo que he creído conveniente incorporar en esta obra, por vía de introducción. Dice así:

«CENSO NACIONAL

«Por disposición de la Ley 2ª de 1911, que adicionó la 8 de 1904, sobre censo de población, el Gobierno Nacional quedó en la obligación de proceder al levantamiento del censo general de población, de acuerdo con los Gobernadores y los Concejos Municipales. La misma Ley destinó del Tesoro Público la suma de $ 50,000 oro como auxilio que el Poder Ejecutivo debía distribuír equitativamente entre los Departamentos, y éstos a su vez entre las Municipalidades respectivas, para el efecto indicado.

«El Gobierno, por medio del Decreto número 813 de 2 de septiembre de 1911, desarrolló la Ley citada, y en consecuencia dividió el territorio nacional, para la formación del censo, en tantas secciones como Departamentos constituyen la República, y además en las siguientes:

«*a*) Intendencia Nacional del Chocó, con las Comisarías de Urabá y Juradó; y

«*b*) Intendencia Nacional del Meta, con las Comisarías del Vaupés y Arauca. Las Comisarías y Territorios distantes se adscribieron a los Departamentos más inmediatos.

«Para regularizar mejor el servicio y dar la mayor unidad posible a los trabajos del censo, se nombró una Junta Central, con residencia en la capital de la República, y por conducto de esa entidad se constituyeron en las capitales de los Departamentos e Intendencias Nacionales sendas Juntas Seccionales del Censo Nacional, compuestas de tres ciudadanos cada una, nombrados por el Gobernador o Intendente. Se creó igualmente en cada Distrito una Junta Municipal de Censo, cuyo radio de acción se circunscribió a los respectivos límites municipales.

«Por Decreto número 923 de 1911 (9 de octubre) se reglamentó íntegramente la Ley 2 del mismo año, y por disposición posterior se señaló como fecha definitiva para verificar la operación simultánea de levantar el censo en toda la República, el día 4 de marzo del presente año, fecha en la cual quedó efectivamente consumada aquella operación.

«Al dictar las medidas correspondientes en desarrollo de la última Ley sobre censo, se tuvieron al propio tiempo en cuenta para proceder en armonía con la parte subsistente de ellas, la Ley de 1º de abril de 1858, sobre el censo general de la Confederación; la Ley 8 de 1904, sobre censo de población de la República, y la Ley 80 de 1910, que adiciona y reforma la de elecciones.

« La Junta Central de Censo Nacional, formada por los señores General don J. Joaquín Caicedo R., como Presidente; doctor Tomás Rodríguez Pérez, como Vicepresidente; doctor Pedro Defrancisco, don Rafael Espinosa G. y General Antonio Buendía C., como Vocales y Secretario, respectivamente, se organizó con la mayor actividad, y procedió sin demora a expedir todas las medidas reglamentarias y órdenes del caso en toda la República para el levantamiento del censo.

« Esa Junta Central, sin cuyo concurso patriótico, inteligente y de poderosa eficacia el censo nacional habría distado mucho, de seguro, de ser la obra honrosa para el país, que por separado tendré el honor de presentaros, merece el aplauso de la Nación, al cual me permito agregar el modesto tributo de mi particular reconocimiento.

«Los trabajos de esa Junta han marchado en perfecta armonía con el Ministerio de Gobierno, en el cual se radicó desde el principio la dirección suprema. Por esta circunstancia estoy en capacidad de informaros en esta materia con pleno conocimiento de causa.

« En el censo nacional de 1912 han colaborado con toda solicitud los señores Gobernadores de los Departamentos, los Intendentes y Comisarios, las Juntas Seccionales y Municipales, los Inspectores respectivos, y me es grato declarar que a esos esfuerzos se han asociado en todo el país, los muy valiosos de las autoridades eclesiásticas, a las cuales se dirigió desde el principio la Junta Central del Censo Nacional.

«Puedo deciros, sin exageración, que en el trabajo directivo del censo han intervenido aproximadamente en la República 300,000 personas.

« En el último censo de Colombia, que presento a vuestra consideración, hallaréis, además de los cuadros parciales y del cuadro general, y de los varios trabajos comparativos y de recapitulación, diversos elementos gráficos y cuadros demográficos que permitirán observar con mayor claridad el actual estado de población de la República, no solamente con respecto a sus distintas regiones y a todo lo comprendido dentro del territorio nacional, sino también en relación con otros países de Europa y América.

« En la disposición de esos elementos se han tenido también en cuenta antecedentes y datos históricos de importancia, y del propio modo se han procurado adaptar a la formación de nuestro censo de población los últimos sistemas puestos en práctica en los países más civilizados, cuyos censos, recientes en su mayor parte, se han tenido a la vista.

« El censo así levantado, que puede compararse ventajosamente con todos los hechos anteriormente entre nosotros, constituye, sin duda, una de las bases fundamentales de la estadística del país. El censo de población es un punto de partida que no debe perderse de vista en los cálculos y aproximaciones que se hagan sobre rentas y contribuciones, tanto en el orden fiscal como en el económico; y dada la forma última que se le ha dado y el cuidado que se ha puesto en hacerlo con arreglo a las disposiciones en vigor sobre régimen administrativo y político, servirán igualmente como elemento esencial del censo electoral y como fundamento en cada Municipio de la organización del servicio militar obligatorio.

« De acuerdo con el artículo 1º de la Ley 2 de 1911 tendré el honor de presentar para vuestra aprobación el censo general de la República, condensado en los cuadros correspondientes a los Departamentos, Intendencias y Comisarías, con la recapitulación final, y obtenida la aprobación de las honorables Cámaras Legislativas, os presentaré separadamente el volumen impreso que contendrá el mismo trabajo, ampliamente detallado.

« Me será grato suministraros, por escrito y verbalmente, todos los datos, antecedentes y explicaciones que creáis necesarios, desde la información relativa a los cuadros de empadronamiento de los Municipios de la República, hasta la forma y el procedimiento adoptados en los trabajos de despojo, concentración, comparación, etc. de aquellos cuadros que han dado por resultado el conjunto definitivo que respetuosamente someto a vuestra consideración.

« Debo, finalmente, declarar que como se ha tratado de formar un censo nacional que haya de servir no solamente para cómputos estadísticos sino también para la organización de servicios administrativos y para el ejercicio de funciones políticas comunes a todos los ciudadanos por ministerio de la Constitución y de la ley, sin distinción de filiaciones o procedencias de partido, en la elaboración de ese censo se ha mantenido alejada en absoluto toda idea, tendencia o manifestación que pudiera encaminarse a la realización de fines ajenos por completo al pensamiento que inspiró al legislador al ordenar por medio da una ley la formación del censo de la República. Básteme llamar la atención a este respecto hacia el hecho de que en el trabajo a que me he referido han procedido en perfecta armonía, y en cuanto de ellas ha dependido, las autoridades civiles y eclesiásticas, y a la circunstancia muy expresiva de que no se ha formulado en ningún momento, en ningún lugar del país, el primer cargo concreto y comprobado del cual pudiera desprenderse la inculpación fundada de fraudes o alteraciones indebidas llevadas a cabo en el desarrollo del trabajo.

«PEDRO M. CARREÑO»

# INFORME

QUE RINDE LA JUNTA CENTRAL DEL CENSO NACIONAL AL SEÑOR MINISTRO DE GOBIERNO

Señor Ministro:

En cumplimiento de lo dispuesto por el artículo 28 y siguientes del Decreto número 923 de 1911, tenemos el honor de informar a usted sobre la manera como hemos desempeñado la delicada labor que nos confió el Gobierno al designarnos para formar la Junta Central del Censo Nacional, y sobre los resultados que de tal labor hemos obtenido, siquiera no sean ellos todo lo perfecto que deseáramos. En efecto, ya por nuestra propia incapacidad, o ya por las resistencias de variadas clases que han presentado para la consecución de datos, muchos ciudadanos y aun autoridades del país, es lo cierto que el censo de 1912, bien que superior y más acercado a la verdad que todos los censos anteriores, aún deja que desear. Parece como si la formación del verdadero censo del país, lejos de constituír base de estudios benéficos para los colombianos, envolviera peligros o amenazas para todos o para algunos de ellos. A desvanecer esta errónea idea hemos consagrado muchos de nuestros esfuerzos, pero por desgracia no han dado ellos el resultado a que los destinamos, y todavía quedan en el país quienes crean nulo o de ningún valor el censo levantado con tánto trabajo, tánta constancia y a costa de gastos muy superiores a los que primeramente se calcularon. Creemos deber nuéstro tratar de hacerles ver la verdad a quienes cierran deliberadamente los ojos para no verla, y esperamos que a ello contribuyan los datos recogidos para este informe, sencilla expresión de los hechos cumplidos.

Data de 1858 (1º de abril) la Ley que sirvió de punto de partida a los trabajos del censo actual, modificada, aclarada y complementada por las de 27 de septiembre de 1904 y 16 de agosto de 1911. La de 1858 dice así:

«LEY DE 1º DE ABRIL DE 1858

«sobre el censo general de la Confederación.

«*El Senado y la Cámara de Representantes de la Nueva Granada, reunidos en Congreso,*

«DECRETAN:

«Artículo 1º Cada ocho años, comenzando en el de 1859, se formará un censo general de la población de la Nueva Granada, el cual deberá regir en todos los actos oficiales en que deba ser consultada la población, hasta la formación de otro censo general.

«.....

«Artículo 7º Los cargos de Censor y Veedor no son incompatibles con los empleos municipales que dan jurisdicción; pero los que ejerzan tales cargos no podrán ser obligados, en el año en que los ejerzan, a aceptar ningún empleo o cargo nacional o municipal.

«.....

Artículo 22. El Veedor que faltare a alguno de los deberes que por esta Ley se le asignan, incurrirá en una multa de diez a cuarenta pesos, según la gravedad del caso, y será responsable del costo de las operaciones que por su negligencia sea necesario repetir o hacer fuéra del tiempo señalado; pero si de la falta resultare que el censo del Distrito no expresa la verdadera población de éste, y la diferencia, sea por exceso o por defecto, alcanzare a una cuarta parte de dicha población, incurrirá en la pena señalada en los artículos 393 y 394 del Código Penal, según el caso.

«.....

«Artículo 24. El empleado funcionario público nacional o municipal que impidiere o estorbare, o intentare impedir o estorbar las operaciones que conforme a esta Ley deben ejecutarse para la formación del censo, incurrirá en una multa de cincuenta a doscientos pesos, sin perjuicio de la mayor pena en que por sus actos pueda incurrir, con arreglo al Código Penal.

«.....

«Dada en Bogotá a 31 de marzo de 1858.

«El Presidente del Senado,

«RUFINO VEGA

«El Presidente de la Cámara de Representantes,

«J. POSADA GUTIÉRREZ

«El Secretario del Senado,

«*J. M. G Tejada*

«El Secretario de la Cámara de Representantes,

«*Z. Silvestre*

—

«*Bogotá, a 1º de abril de 1858.*

«Ejecútese.

«El Presidente de la República.

«(L. S.) MARIANO OSPINA

«El Secretario de Gobierno,

«M. A. SANCLEMENTE»

Bogotá—Estatua de Colón

El Presidente
de la República de Colombia

En uso de sus atribuciones legales y en cumplimiento de lo dispuesto en el artículo 31 del Decreto N.º 923 de 1912, confiere este

# DIPLOMA DE HONOR
## DE PRIMERA CLASE

al Sr. _____ por su patriótico concurso en el levantamiento del Censo de 1912

Bogotá, julio de 1912

El Ministro de Gobierno

Junta Central del Censo Nacional
Anotado a la página _____ del Libro de Oro del Censo de 1912
El Presidente. El Secretario

Bogotá—Tumba de Nariño en la Catedral Primada

# POBLACION DE COLOMBIA EN 1912

## comparada con la de algunos Estados americanos

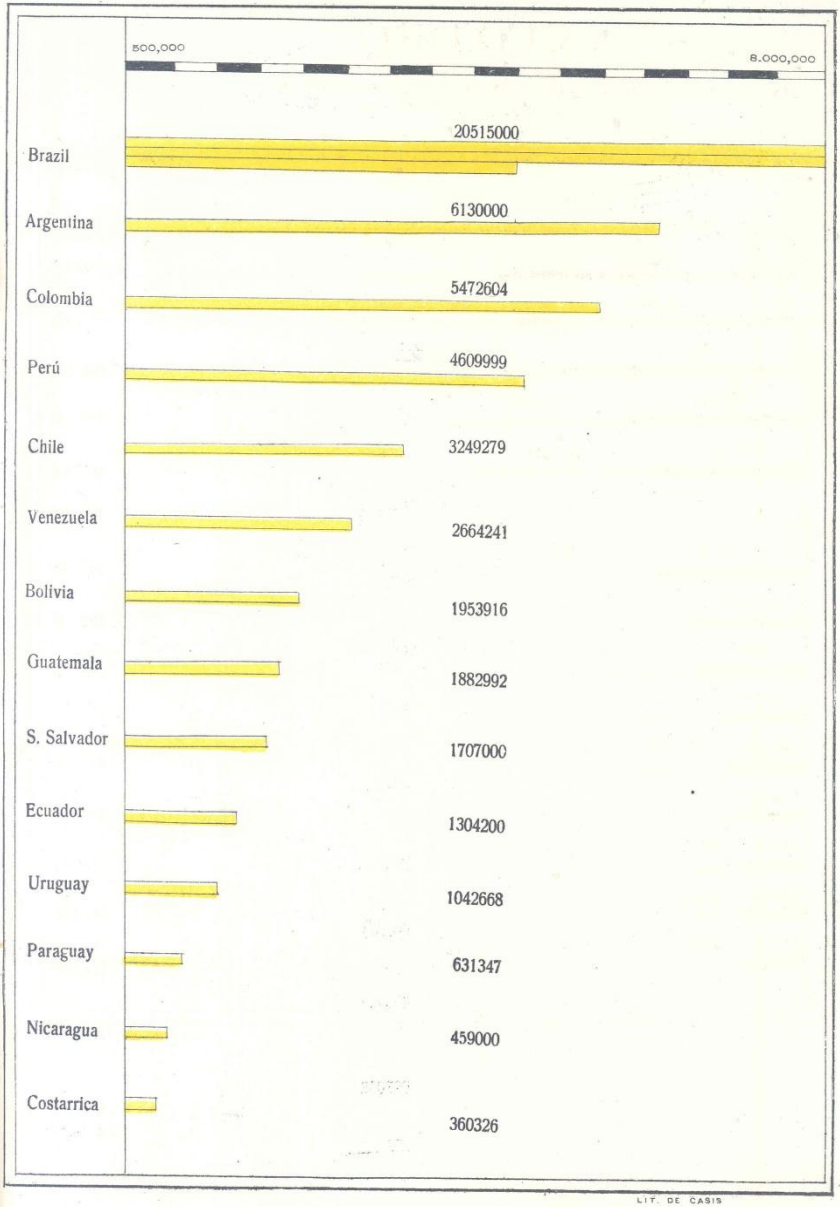


LIT. DE CASIS

# CUADRO

QUE MANIFIESTA LA POBLACION DE LOS DEPARTAMENTOS E INTENDENCIAS DE LA REPUBLICA, CON SEPARACION DE HOMBRES Y MUJERES




LIT. DE CASIS

# CUADRO GENERAL

de las distancias a la capital de la República, habitantes y demás datos geográficos correspondientes al Departamento de Antioquia.

| POBLACIONES | AÑO DE LA FUNDACION | DISTANCIAS A LA CAPITAL DE LA REPÚBLICA | | ALTURA SOBRE EL NIVEL DEL MAR EN METROS | TEMPERATURA MEDIA | LATITUD NORTE | LONGITUD OCCIDENTAL DEL MERIDIANO DE BOGOTA | HABITANTES | | |
|---|---|---|---|---|---|---|---|---|---|---|
| | | *Mms.* | *Kms.* | | | | | *Hombres.* | *Mujeres.* | *Total.* |
| Medellín (capital) | 1675 | 53 | 5 | 1,541 | 23° | 6° 08' 16'' | 1° 34' 30'' | 31,270 | 39,734 | 71,004 |
| Abejorral | 1811 | 36 | 7 | 2,147 | 17° | 6° 45' 10'' | 1° 29' 05'' | 8,718 | 8,790 | 17,508 |
| Alejandría | .... | 46 | 5 | ..... | .... | ..... | ..... | 1,536 | 1,562 | 3,098 |
| Amagá | 1807 | 38 | 0 | 1,380 | 21° | 5° 56' 45'' | 1° 40' 26'' | 3,246 | 3,453 | 6,699 |
| Amalfi (1) | 1840 | 50 | 3 | 1,745 | 22° | 6° 45' 02'' | 1° 13' 30'' | 4,369 | 6,027 | 10,396 |
| Angelópolis | .... | 40 | 0 | ..... | .... | ..... | ..... | 1,778 | 1,800 | 3,578 |
| Andes | 1852 | 33 | 5 | ..... | 21° | ..... | ..... | 9,076 | 9,315 | 18,391 |
| Angostura | 1814 | 53 | 5 | 1,637 | 21° | 6° 45' 02'' | 1° 27' 20'' | 3,873 | 4,360 | 8,233 |
| Anorí | 1808 | 53 | 5 | 1,535 | 21° | 6° 56' 40'' | 1° 17' 00'' | 3,408 | 3,379 | 6,787 |
| Antioquia | 1541 | 57 | 5 | 572 | 27° | 6° 24' 25'' | 1° 51' 40'' | 4,926 | 5,660 | 10,586 |
| Anzá | .... | 58 | 0 | 800 | 25° | 6° 08' 15'' | 1° 50' 00'' | 1,539 | 1,649 | 3,188 |
| Armenia | .... | 57 | 0 | ..... | .... | ..... | ..... | 2,882 | 2,996 | 5,878 |
| Barbosa | 1792 | 49 | 8 | 1,300 | 21° | 6° 22' 00'' | 1° 25' 00'' | 5,361 | 5,599 | 10,960 |
| Betulia | 1883 | 43 | 0 | ..... | .... | ..... | ..... | 2,658 | 2,600 | 5,258 |
| Belmira | .... | 56 | 0 | 2,400 | 16° | 6° 29' 40'' | 1° 43' 40'' | 1,462 | 1,529 | 2,991 |
| Bolívar | .... | 40 | 0 | .. . | 20° | ..... | ..... | 4,621 | 4,829 | 9,450 |
| Buriticá | .... | 60 | 0 | 1,650 | 21° | 6° 31' 45'' | 1° 57' 00'' | 2,123 | 3,174 | 5,297 |
| Caldas | 1854 | 40 | 0 | 1,615 | 19° | 5° 58' 50'' | 1° 38' 45'' | 2,775 | 2,912 | 5,687 |
| Carmen | .... | 54 | 0 | 2,107 | 27° | 1° 01' 25'' | 1° 27' 57'' | 4,098 | 4,214 | 8,312 |
| Caramanta | 1836 | .. | .. | 2,107 | 17° | 5° 28' 80'' | 1° 39' 10'' | 2,460 | 2,605 | 5,065 |
| Carolina | 1785 | 51 | 5 | 1,755 | 16° | 6° 37' 20'' | 1° 25' 40'' | 2,911 | 3,461 | 6,372 |
| Campamento | 1830 | 55 | 0 | 1,842 | 20° | 6° 50' 40'' | 1° 25' 00'' | 1,982 | 2,021 | 4,003 |
| Cáceres | 1576 | 65 | 0 | 200 | 29° | 7° 30' 40'' | 1° 28' 27'' | 2,943 | 2,595 | 5,538 |
| Caicedo | .... | .. | .. | ..... | .... | ..... | ..... | 1,478 | 1,660 | 3,138 |
| Cañasgordas | .... | 61 | 5 | 1,490 | 20° | 6° 34' 00'' | 2° 04' 26'' | 3,996 | 4,102 | 8,098 |
| Concepción | 1744 | 49 | 0 | 1,906 | 20° | 6° 20' 00'' | 1° 20' 00'' | 1,516 | 1,767 | 3.283 |
| Copacabana | 1650 | 52 | 3 | 1,400 | 21° | 6° 13' 05'' | 1° 32' 20'' | 2,789 | 3,233 | 6,022 |
| Cocorná | 1825 | 54 | 5 | 708 | 23° | 5° 59' 58'' | 1° 10' 45'' | 3,841 | 3,436 | 7,277 |
| Concordia | 1830 | 40 | 0 | 900 | 22° | 5° 55' 40'' | 1° 55' 30'' | 4,817 | 5,122 | 9,939 |
| Dabeiba | .... | 65 | 5 | 1,350 | 22° | 6° 41' 31'' | 2° 17' 00'' | 3,491 | 3,264 | 6,755 |
| Don Matías | 1801 | 50 | 8 | 2,216 | 18° | 6° 22' 05'' | 1° 29' 26'' | 2,870 | 3.169 | 6,039 |
| Ebéjico | .... | 55 | 7 | 720 | 23° | 6° 00' 13'' | 1° 00' 46'' | 3,917 | 4,558 | 8,475 |
| Envigado | 1775 | 54 | 5 | 1,580 | 20° | 6° 03' 40'' | 1° 35' 35'' | 4,095 | 4,761 | 8,856 |
| Entrerríos | 1835 | 52 | 0 | 2,127 | 17° | 6° 24' 25'' | 1° 33' 28'' | 1,734 | 1,950 | 3.684 |
| Fredonia | 1830 | 38 | 0 | 1,845 | 20° | 5° 50' 40'' | 1° 40' 25'' | 9.119 | 9,057 | 18,176 |
| Frontino | 1812 | 62 | 5 | 1,550 | 21° | 6° 32' 40'' | 2° 09' 26'' | 4,229 | 4,358 | 8,587 |
| Giraldo | ... | 60 | 0 | ..... | .... | ..... | ..... | 1,237 | 1,367 | 2,604 |
| Girardota | 1702 | 51 | 3 | 1,401 | 21° | 6° 16' 30'' | 1° 29' 46'' | 3,812 | 4,298 | 8,110 |
| Gómez Plata | .. | .. | .. | .. . | .... | ..... | ..... | 2,745 | 2,720 | 5,465 |
| Granada | .... | .. | .. | ..... | .... | ..... | ..... | 2,976 | 3,062 | 6,038 |
| Guarne | 1814 | 52 | 5 | 2,285 | 17° | 6° 09' 00'' | 1° 28' 45'' | 2,986 | 3,453 | 6,439 |
| Guatapé | 1811 | 49 | 5 | 1,882 | 20° | 6° 12' 00'' | 1° 12' 02'' | 1,008 | 1,146 | 2,154 |
| Heliconia | 1814 | 56 | 0 | 1,420 | 21° | 6° 05' 20'' | 1° 42' 50'' | 2,899 | 2,983 | 5,882 |
| Itagüí | 1774 | 54 | 5 | 1,536 | 20° | 6° 04' 10'' | 1° 36' 40'' | 2,121 | 2,463 | 4,584 |
| Ituango | 1858 | 62 | 5 | 1,530 | 21° | 6° 59' 26'' | 1° 51' 20'' | 7,560 | 7,686 | 15,246 |
| Jardín | .... | 32 | 5 | .... | .... | ..... | ..... | 3,784 | 4,046 | 7,830 |
| Jericó | 1851 | 36 | 0 | 2,070 | 19° | 6° 03' 35'' | 1° 11' 26'' | 7,144 | 8,047 | 15,191 |
| La Estrella | .... | 55 | 0 | 1,730 | 20° | 6° 02' 56'' | 1° 38' 40'' | 2,011 | 2,300 | 4,311 |
| La Ceja | 1815 | 39 | 0 | 2,200 | 18° | 5° 56' 45'' | 1° 27' 40'' | 3,617 | 4,261 | 7,878 |
| La Unión | 1878 | 33 | 0 | ..... | .... | ..... | ..... | 1,329 | 1,405 | 2,734 |
| Liborina | 1833 | 58 | 5 | 714 | 23° | 6° 31' 52'' | 1° 50' 40'' | 2,912 | 2,741 | 5,653 |
| Marinilla | 1790 | 53 | 0 | 2,043 | 17° | 6° 05' 00'' | 1° 22' 20'' | 3,735 | 4,481 | 8,216 |
| Murindó | .... | .. | .. | ..... | .... | ..... | ..... | 1,575 | 1,575 | 3,150 |
| Pavarandocito | .... | 69 | 5 | ..... | .... | ..... | ..... | 287 | 260 | 547 |
| Peñol | 1774 | 50 | 5 | 1,928 | 20° | 6° 10' 05'' | 1° 16' 20'' | 2,924 | 3,371 | 6,295 |
| Puerto Berrío | 1875 | 33 | 5 | 127 | .... | ..... | ..... | 2,567 | 1,944 | 4,511 |
| Pueblorrico | .... | .. | .. | ..... | .... | ..... | ..... | 5,657 | 5,511 | 11,168 |
| Retiro | .... | 40 | 0 | 2,239 | 18° | 5° 58' 20'' | 1° 30' 55'' | 2,447 | 3,030 | 5,477 |
| Remedios | 1560 | 54 | 5 | 715 | 23° | 7° 00' 00'' | 0° 49' 10'' | 3,251 | 3,016 | 6,267 |
| Ríonegro | 1545 | 53 | 5 | 2,150 | 17° | 6° 03' 45'' | 1° 24' 20'' | 6,829 | 8,402 | 15,231 |
| Santo Domingo | 1792 | 47 | 0 | 1,778 | 20° | 6° 26' 02'' | 1° 14' 40'' | 4,742 | 5,004 | 9,746 |
| San Pedro | 1757 | 52 | 8 | 2,435 | 16° | 6° 19' 19'' | 1° 37' 40'' | 3,143 | 3,432 | 6,575 |
| San Roque | .... | 44 | 5 | ..... | .... | ..... | ..... | 4,880 | 4,941 | 9,821 |
| Santuario | 1765 | 52 | 5 | 2,100 | 17° | 6° 04' 00'' | 1° 18' 18'' | 3,781 | 3,868 | 7,649 |
| San Luis | 1875 | 46 | 5 | ..... | .... | ..... | ..... | 848 | 877 | 1,725 |
| San Carlos | 1786 | 45 | 0 | 973 | 22° | 6° 06' 10'' | 1° 01' 20'' | 2,589 | 2,571 | 5,160 |
| San Rafael | 1864 | 46 | 0 | ..... | .... | ..... | ..... | 1,186 | 1,169 | 2,355 |
| San Vicente | 1780 | 51 | 0 | 2,123 | 17° | 6° 12' 00'' | 1° 23' 30'' | 4,119 | 4,329 | 8,848 |
| Santa Bárbara | .... | 37 | 5 | 1,950 | 20° | 5° 49' 10'' | 1° 35' 35'' | 6,520 | 6,496 | 13,016 |



Bogotá—Busto de Ricaurte, Parque del Centenario

# PLANO TOPOGRAFICO

DE LA CIUDAD

DE

# SANTA MARTA

Caquetá—Camino de Florencia



Comisaría del Caquetá—Puente en el camino de Florencia



Medellín—Fábrica de Tejidos de Bello—Parte del salón principal



Medellín—Fábrica de Bello



Medellín—Fábrica de Tejidos, de Bello



Medellín—Palacio Arzobispal

Medellín—Paseo de La Playa

# PLANO TOPOGRAFICO DE MEDELLIN

ARREGLADO Y COMPLETADO POR J. PINILLOS Y LONGAS, EN ENERO DE 1906

PARA EL "DIRECTORIO DE MEDELLIN"

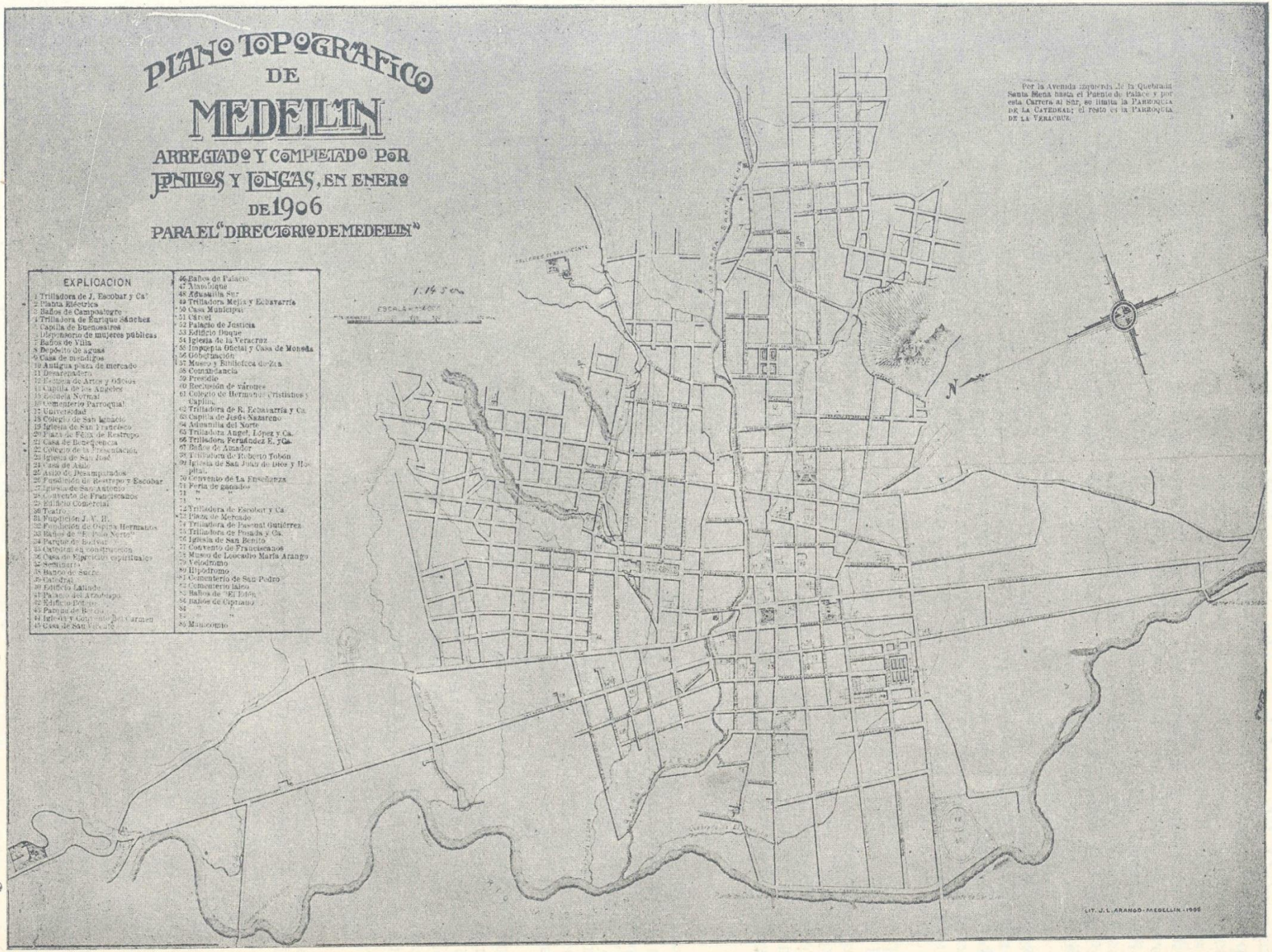



Medellín—Puente sobre el Aburrá y edificio del Manicomio.




Medellín—Plaza de Félix de Restrepo



Medellín—Parque de Berrío

SASTRERIA



Medellín—Fuente de San José

Mercado en Campoalegre

Plano topográfico
de la ciudad de
BARRANQUILLA
Limite de las Secciones o Barrios
1 Sección primera
2 segunda
3 tercera
4 cuarta
CAÑO DE LAS COMPAÑIAS



Muelle de Puerto Colombia

Barranquilla—Fábrica de Tejidos de punto



Barranquilla—Casa de Pineda López



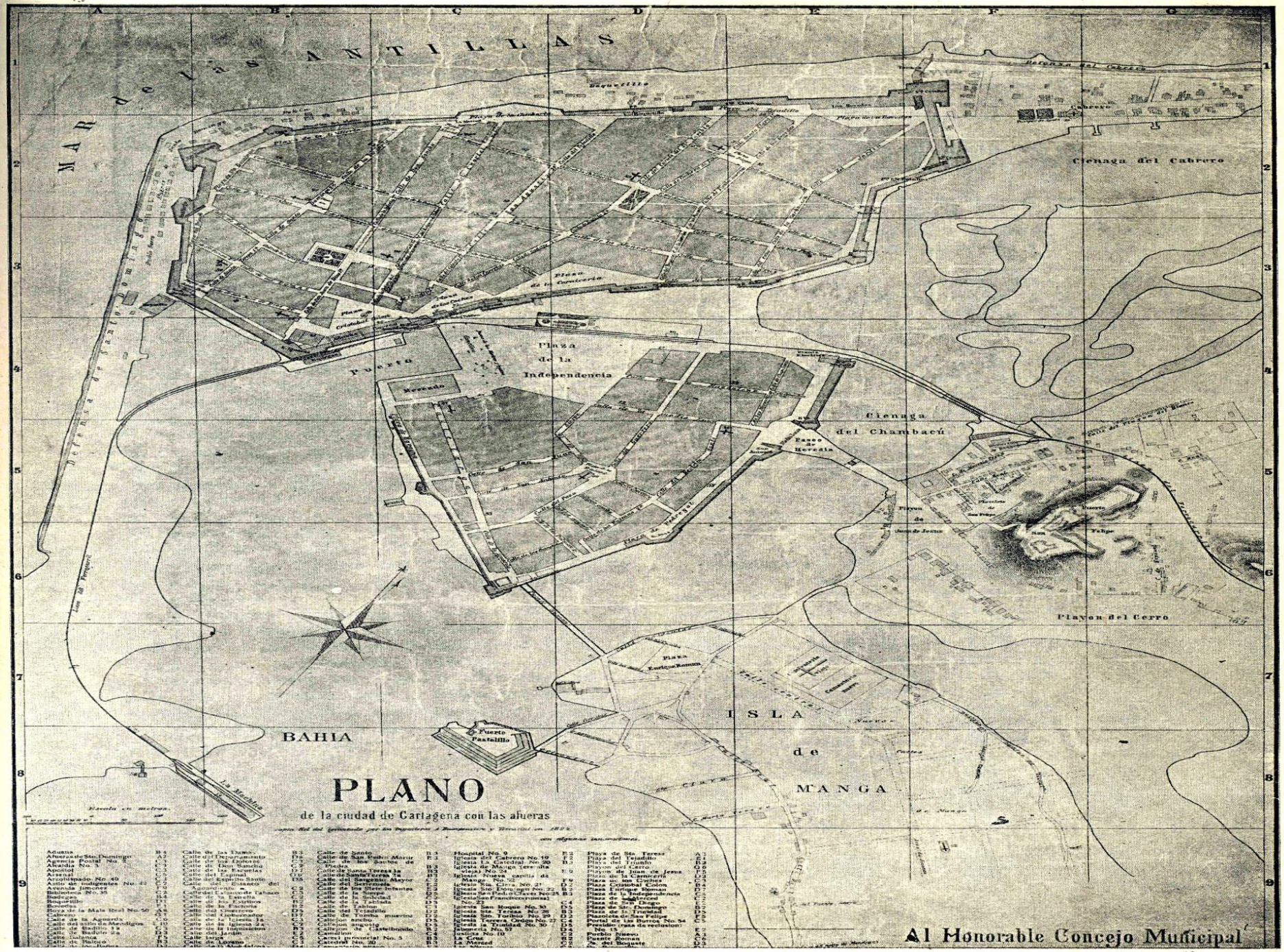


Al Honorable Concejo Municipal



Cartagena—Plaza de Colón

Cartagena—Palacio de la Gobernación

Catedral de Manizales




Ciudad de Manizales

Parque de Caldas—(Quilichao)



Vista general de Santander—(Quilichao)



Popayán.—Vista general

Popayán, entrada norte

Bogotá—Salto de Tequendama



Estatua de Bolívar, por Frémiet (Parque de la Independencia)

Bogotá—Palacio Presidencial

Capitolio Nacional de Bogotá



Bogotá—Edificio de la Facultad de Matemáticas e Ingeniería

Grupo de Profesores y alumnos al pie del busto de Caldas, en el patio principal del edificio de la Facultad de Matemáticas. En el centro, el doctor Alberto Borda Tanco, Rector de la Facultad

Croquis Ilustrativo
para las estaciones inalámbricas
en territorio de
Colombia.
VENEZUELA
VENEZUELA
BRASIL
BOGOTA
RIO MAGDALENA
POPAYAN
PASTO
QUITO
ECUADOR
PERU
BRASIL
AMAZONAS
R. META
R. ORINOCO
R. GUAVIARE
R. Inirida
R. Guainia
R. Vaupés
R. Tarairá
R. Apoporis
R. Miriquiparana
R. Tsana
R. Negro
R. Yupura o Caquetá
R. Putumayo
R. Napo
R. Coca
R. Caguán
R. Unilla
R. Arauca
R. Vichada
Leguas
0
20
100

Bogotá—Una visita del señor Presidente de la República y el señor Ministro de Gobierno a la Oficina radiotelegráfica



Bogotá—Estación de automóviles



Bogotá—Teatro de Colón



Bogotá—Escuela de Artes y Labores